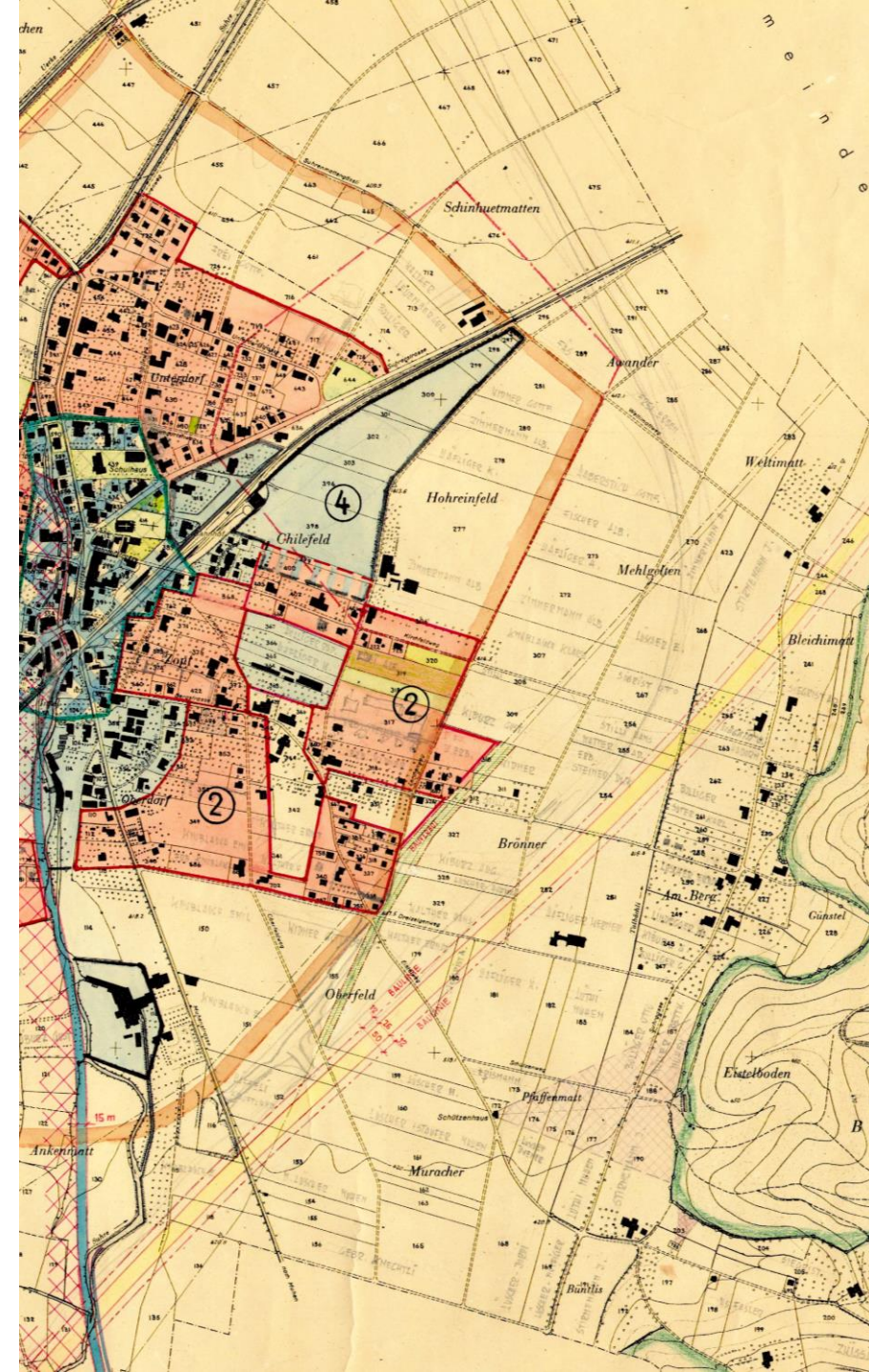


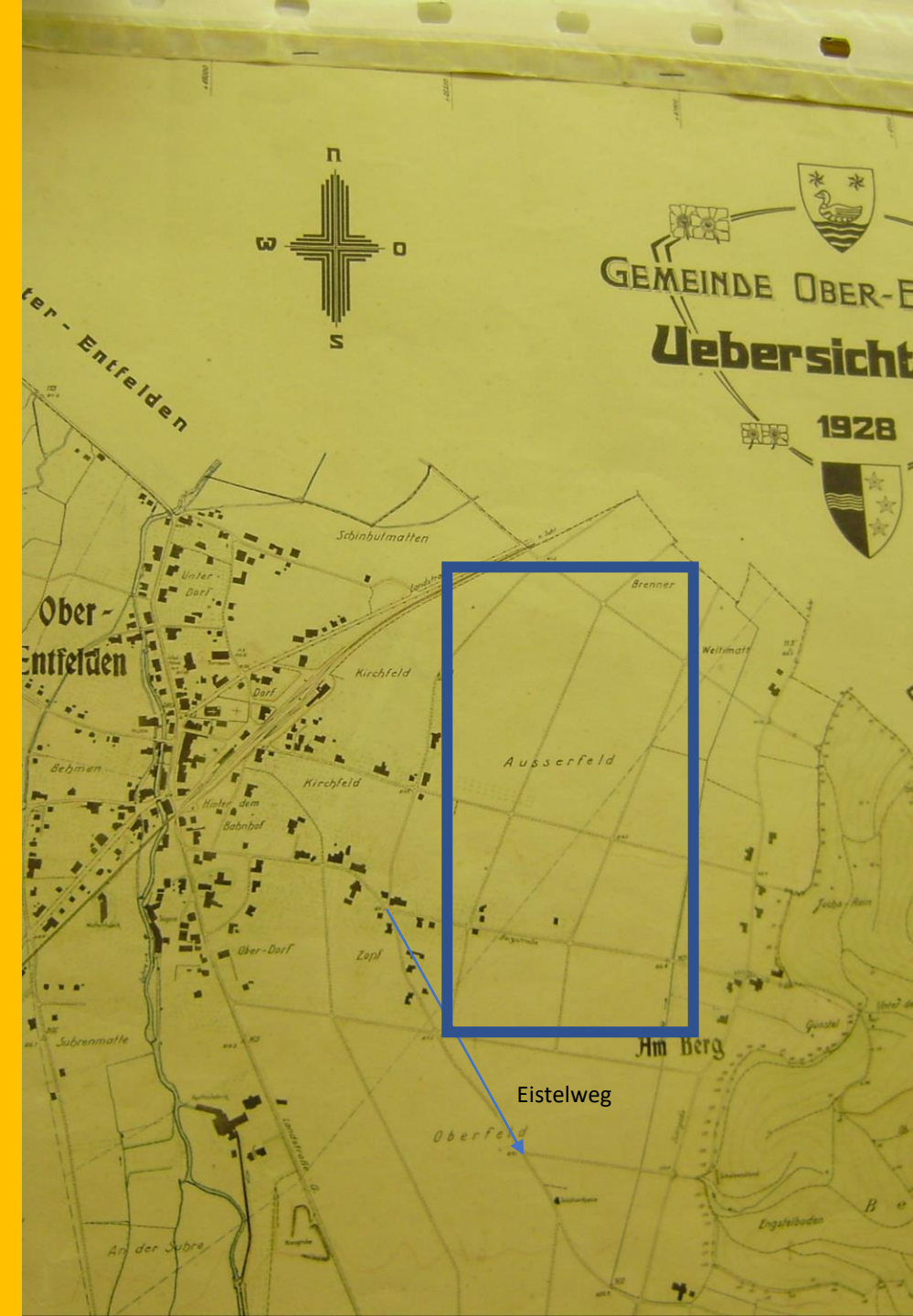
Liegenschaften



Uebersichtsplan 1950



im Ausserfeld
Altacker



Altacker

1693

34,4 MAr

1693	Seite:	001	Altacker
Datum:	02. 10.	Art der Handlung:	Fertigung
Hüsler(?) , Caspar von Hendschicken			Versio
Kaufers:		Trager	
Sitzer:	Müller, Hans und Müller, Rudi, Oberentfelden	Weiterverkauf:	
Käufer:		Seite WV:	
	Altacker	Jahr WV:	
, Jucharte	0,5	Fläche Vierling:	0
	34,4	Fläche Aren:	17,2
		Flächen Quadratfuss	0
Einerseits: Norden	Anderseits Süden	Betrag Gulden/Franken	
Matter, Rudi	Lüscher, Hans Rudi von Muhen	400	
Einhin, nidsich Westen:	Aushin, obsich Osten	Seite_1:	001
Inhin: Matter, Rudi	aushin: Hilfiker, Samuel	Seite_2:	
		Band:	
		Signatur	

Altacker

1700

60,2 MAr

Grundstück 1805	6451	6451	6974	1700	Seite: 008-009	Altacker
Umfang:	18.01.	Art der Handlung:	Gültbrief (8)			
Käufer:					009	Versicherungsnu
Umfang Verkäufers:					Trager	
Käufer/Besitzer:	Thut, Caspar, Hauptschuldner				Weiterverkauf:	
Umfang des Käufers:					Seite WV:	
Umfang:	Ausserfeld: Altacker				Jahr WV:	
Umfangwerk, Jucharte:	0	Fläche Vierling:	3,5			
UmfangAr:	60,2	Fläche Aren:	30,1			
		Flächen Quadratfuss:	0			
Einerseits: Norden		Anderseits Süden		Betrag Gulden/Franken		
Hunn, Jacob		Müller, Rudi		200		
Ein hin, nidsich Westen:		Aushin, obsich Osten		Seite_1: 008		
ein hin: Widmer, Jacob, Weibel		aushin: Bäni, Jacob von Muhen		Seite_2: 009		
				Band:		
				Signatur:		
dingungen:						
instiges:	4.3.1700					

Altacker

1702

12,5 MAr

Fertigung:	7048	6525	6525	Grundstück 1805
Jahrgang:	1702	Seite: 036	Altacker	
Sitzungsdatum:	17.01.	Art der Handlung:	Fertigung	
Verkäufer:	Kyburtz, Salome, von Oberentfelden			
Vogt Verkäufers:	Matter, Statthalter	Trager		
Käufer/Besitzer:	Huntziker, Ulli von Niedermuhlen			Weiterverkauf:
Vogt des Käufer:				Seite WV:
Ort:	Ausserfeld: Altacker			Jahr WV:
Mannwerk, Jucharte:	0	Fläche Vierling:	1,5	
MannAr:	12,9	Fläche Aren:	0	
		Flächen Quadratfuss:	0	
<u>Einerseits: Norden</u>		<u>Anderseits Süden</u>		Betrag Gulden/Franken
Untervogt Schuler von Muhlen		Hunn, Jacob		25
Einhin, nidsich Westen:		Aushin, obsich Osten		Seite_1: 036
Inhin: Kyburtz, Hartmann		aushin: Käufer		Seite_2:
				Band:
				Signatur:
Bedingungen:				

Altacker

1734

51,6 MAR

Titel:	1734	Seite:	020	Altacker
Datum:	30.01.	Art der Handlung:	Fertigung	
Verkäufer:	Huntziker, Baschi, Muhen			Versicherungsnummer
Käufer:		Trager:		
Besitzer:	Matter, Hans Rudolf	Weiterverkauf:		
Verkaufskauf:		Seite WV:		
Ausserfeld:	Alt Acker	Jahr WV:		
Fläche, Jucharte:	1,5	Fläche Vierling:	0	
Fläche Aren:	51,6	Fläche Aren:	0	
Flächen Quadratfuss:		Flächen Quadratfuss:	0	
Einerseits: Norden	Kyburtz, Daniel	Anderseits Süden	Lüscher, Hans Geörg von Untermuhen	Betrag Gulden/Franken
Ein hin, nidsich Westen:	ein hin: Kyburtz, Hartmann	Aushin, obsich Osten	aushin: Verkäufer	40
		Seite_1:	020	
		Seite_2:		
		Band:		
		Signatur		

Altacker

1738

Gültbrief

Angabe:	<input type="text" value="1738"/>	Seite:	<input type="text" value="097-099"/>	Ausserfeld:	<input type="text" value="Altacker"/>
Datumsdatum:	<input type="text" value="24.03."/>	Art der Handlung:	<input type="text" value="Gültbrief (3)"/>		
Käufer:	<input type="text"/>				<input type="text"/>
Verkäufer:	<input type="text"/>				Trager <input type="text"/>
Erwerb/Besitzer:	<input type="text" value="Häfiger, Joseph, Oberentfelden"/>				Weiterverkauf: <input type="text"/>
Ursprünglicher Käufer:	<input type="text"/>				Seite WV: <input type="text"/>
<input type="text" value="Altacker [Usserfeld (Ausserfeld)]"/>					Jahr WV: <input type="text"/>
Arbeitsart, Jucharts:	<input type="text" value="0"/>	Fläche Vierling:	<input type="text" value="0"/>		
Arbeitsart:	<input type="text" value="0"/>	Fläche Aren:	<input type="text" value="0"/>		
		Flächen Quadratfuss:	<input type="text" value="0"/>		
Einerseits: Norden		Anderseits Süden		Betrag Gulden/Franken	
<input type="text" value="Matter, Melcher"/>		<input type="text" value="Holliger, Hans Rudi"/>		<input type="text" value="200"/>	
Einhin, nidsich Westen:		Aushin, obsich Osten		Seite_1:	<input type="text" value="097"/>
<input type="text" value="einhin: Widmer, Hans Rudi sel. Erben"/>		<input type="text" value="aushin: Lüscher, Hans des Clausen sel. Erben"/>		Seite_2:	<input type="text" value="099"/>
				Band:	<input type="text"/>
				Signatur:	<input type="text"/>

Altacker

1783

8,6 MAr

Umfang:	1783	Seite:	229	Ausserfeld: Altacker	
Datumsdatum:		Art der Handlung:	Fertigung		
Verkäufer:	Kyburz, Samuel, Hartmanns von Oberentfelden			Versicherungsnr:	
Original Verkäufer:		Trager:			
Käufer/Besitzer:	Lindegger, Rudolf von Oberentfelden			Weiterverkauf:	
Original Käufer:		Seite WV:			
Ort:	Ausserfeld: Altacker			Jahr WV:	
Grundstück, Jucharte:		0	Fläche Vierling:		1
GrundstückAr:		8,6	Fläche Aren:		0
			Flächen Quadratfuss:		0
Einerseits: Norden		Anderseits Süden		Betrag Gulden/Franken	
Kyburz, Rudolf		Kyburz, Melcher		164	
Ein hin, nidsich Westen:		Aushin, obsich Osten		Seite_1:	229
Eistelweg		Haberstich, Hans Jörg, sel. Erben und Häfliger, Jakob, Oberentfelden		Seite_2:	
				Band:	
				Signatur:	
Bedingungen:					
sonstiges:	Ende April 1783				

Altacker

1795

25,8 MAr

Formular Fertigungen

Fertigung: Grundstück 1805

Jahrgang: Seite: Ausserfeld: **Altacker**

Sitzungsdatum: Art der Handlung:

Verkäufer: Versiche

Vogt Verkäufers: Trager

Käufer/Besitzer: Weiterverkauf:

Vogt des Käufer: Seite WV:

Ort: Jahr WV:

Mannwerk, Jucharte Fläche Vierling:

MannAr: Fläche Aren:

Flächen Quadratfuss

Einerseits: Norden	Anderseits Süden	Betrag Gulden/Franken
<input type="text" value="Kyburz, Rudolf, Fläschen"/>	<input type="text" value="Kyburz, Rudolf
gewesener
Schulmeister sel.
Witwe von
Oberentfelden"/>	<input type="text" value="370"/>
<input type="text"/>	<input type="text"/>	Seite_1: <input type="text" value="340"/>
<input type="text"/>	<input type="text"/>	Seite_2: <input type="text"/>
Einhin, nidsich Westen:	Aushin, obsich Osten	Band: <input type="text" value="26"/>
<input type="text" value="Engstel Weg"/>	<input type="text" value="Walter, Samuel,
Bleiche Bauer"/>	Signatur: <input type="text" value="A 565 005"/>

Bedingungen:

Sonstiges:

Altacker

1804

17,2 MAr

Fertigung:	947	895	895	Grundstück 1805
Jahrgang:	1804	Seite: 141-142	Altacker	
Sitzungsdatum:	09.05.	Art der Handlung:	Haberstich	
/erkäufer:	Gemeinde Oberentfelden			
/ogt Verkäufers:	Huggenberger, Samuel	Trager	0	
Gäuer/Besitzer:	Häfiger, Samuel Statthalter	Weiterverkauf:		
/ogt des Käufer:		Seite WV:		
Ort:	Alt Akeren	Jahr WV:		
Mannwerk, Jucharte	0,5	Fläche Vierling:	0	
MannAr:	17,2	Fläche Aren:	0	
		Flächen Quadratfuss	0	
Einerseits: Norden	Anderseits Süden	Betrag Gulden/Franken		
		<input type="text"/>		
Einhin, nidsich Westen:	Aushin, obsich Osten	Seite_1:	141	
		Seite_2:	142	
		Band:	<input type="text"/>	
		Signatur	C 321 069	
Bedingungen:	<input type="text"/>			
Sonstiges:	Haberstich Seite 141_142 Gemeinde Oberentfelden vertreten durch Samuel Huggenberger Verkauf an Samuel Häfiger, alt Statthalter 1/2 Jucharte Acker in den alt Akeren Liegt zwischen dem Käufer einer- anderseits Jakob Matter, Bernetten, stosst einhin an das Zägli, und aushin an die Strass nach Muhen. Das Verkaufte ist (...) 250 Gulden wurde auf den Handlungsbear bezahlt 120 Gulden 10 Pf			

Altacker

1804

17,2 Mar

Fertigung:	8087	7562	7562	Grundstück 1805
Jahrgang:	1804	Seite: 141-143 Hab	Altacker	
Sitzungsdatum:	09.05.	Art der Handlung:	Verkauf	
Verkäufer:	Huggenberger, Samuel, Gemeinderat OE			
Vogt Verkäufers:		Trager		
Käufer/Besitzer:	Häfiger, Samuel alt Statthalter OE			Weiterverkauf:
Vogt des Käufers:		Seite WV:		
Ort:	Alt Acker			Jahr WV:
Mannwerk, Jucharte	0,5	Fläche Vierling:	0	
MannAr:	17,2	Fläche Aren:	0	
		Flächen Quadratfuss	0	
Einerseits: Norden		Anderseits Süden	Betrag Gulden/Franken	
Häfiger, Samuel alt Statthalter OE		Jakob Matter, Berennten,	250.-.-	
Ein hin, nidsich Westen:		Aushin, obsich Osten	Seite_1:	141
Zelgli		die Strasse nach Muhen	Seite_2:	143
			Band:	Haberstich
			Signatur	C 565 001
Bedingungen:				
Sonstiges:	Kauf 7.2. 1804			

Altacker

1804

17,2 MAr

Fertigung:	947	895	895	Grundstück 1805
Jahrgang:	1804	Seite: 141-142	Altacker	
Sitzungsdatum:	09.05.	Art der Handlung:	Haberstich	
Verkäufer:	Gemeinde Oberentfelden			Versicherung
Vogt Verkäufers:	Huggenberger, Samuel			Trager 0
Käufer/Besitzer:	Häfliger, Samuel Statthalter			Weiterverkauf:
Vogt des Käufers:				Seite WV:
Ort:	Alt Akeren			Jahr WV:
Mannwerk, Jucharte:	0,5	Fläche Vierling:	0	
MannAr:	17,2	Fläche Aren:	0	
		Flächen Quadratfuss:	0	
Einerseits: Norden	Anderseits Süden	Betrag Gulden/Franken		
		<input type="text"/>		
Einhin, nidsich Westen:	Aushin, obsich Osten	Seite_1:	141	
		Seite_2:	142	
		Band:	<input type="text"/>	
		Signatur:	C 321 069	
Bedingungen:	<input type="text"/>			
Sonstiges:	Haberstich Seite 141_142 Gemeinde Oberentfelden vertreten durch Samuel Huggenberger Verkauf an Samuel Häfliger, alt Statthalter 1/2 Jucharte Acker in den alt Akeren Liegt zwischen dem Käufer einer- anderseits Jakob Matter, Bernetten, stosst einhin an das Zägli, und aushin an die Strass nach Muhen. Das Verkaufte ist (...) 250 Gulden 'wurde auf den Handklapf baar bezahlt' 129 Gulden 10 Bz. Kauf 7.2. Fertigung 9.5. 1804			

Altacker

1805
Bodenzins

Jahrgang:	1805	Seite:	424	Altacker
Sitzungsdatum:		Art der Handlung:	Bodenzins 1805-1816	
Verkäufer:				Versicher
Vogt Verkäufers:		Trager		0
Käufer/Besitzer:	Suter, Samuel Rudis	Weiterverkauf:		
Vogt des Käufer:		Seite WV:		
Ort:	Alt Acker Ausserfeld	Jahr WV:		
Mannwerk, Juchart:	0	Fläche Vierling:	0	
MannAr:	0	Fläche Aren:	0	
		Flächen Quadratfuss:	0	
Einerseits: Norden		Anderseits Süden		Betrag Gulden/Franken
Einhin, nidsich Westen:		Aushin, obsich Osten		Seite_1: 424
				Seite_2:
				Band:
				Signatur C 321 069
Bedingungen:				
Sonstiges:	Fertig Seite 340 Daniel Suter von Kölliken verkauft dem Melcher Lüscher, Kirchmeyer von OE Seinen Antheil von dem (...) Schwäher Jacob Matter sel. von OE ererbten sogenannten AltAcker, 3. Vlg. haltend im Ausserfeld Liegt zwischen Rudolf Kyburz, Fläschen und Rudolf Kyburz gewesenen Schulmeisters sel. Wittib von OE, stosst aushin an Samuel Walter-BleicheBauer, inhin an Engstel-Weg 370 Gl. 17. Brachmonat 1795			

Altacker

1828

12,9 MAr

ertigung:	8611	8010	8010	Grundstück 1805
ahrgang:	1828	Seite: 248-252	Ausserfeld: Altacker	
itzungsdatum:	12.01.	Art der Handlung:	Obligation mit Schadlos 4	
erkäufer:	Gläubiger: Schulgut OE			
ogt Verkäufers:		Trager:		
äufer/Besitzer:	Kyburz, Hans Heinrich von OE			Weiterverkauf:
ogt des Käufer:		Seite WV:		
irt:	Acker in den 'Alt Ackern' Ausserfeld			Jahr WV:
annwerk, Juchart:	0	Fläche Vierling:	1,5	
annAr:	12,9	Fläche Aren:	0	
		Flächen Quadratfuss	0	
Einerseits: Norden Daniel Häfiger, alt Statthalters		Anderseits Süden Jakob Kyburz, Kaspars		Betrag Gulden/Franken £ 96
Einhin, nidsich Westen: Zelgli		Aushin, obsich Osten Jakob Haberstich, Wagner		Seite_1: 248 Seite_2: 252
				Band:
				Signatur: C 565 008
edingungen:				
onstiges:	geschätzt £ 375			

Altacker

1830

12,9 MAr

Fertigung:	8675	8055	8055	Grundstück 1805
Jahrgang:	1830	Seite:	334-336	Altacker
Sitzungsdatum:	11.03.	Art der Handlung:	Obligation mit Schadlos 3_4	
Verkäufer:	Gläubiger: Armengut von OE			
Vogt Verkäufers:	Bernhard Lüscher, Gemeinderat			Trager
Käufer/Besitzer:	Kyburz, Hans Heinrich			Weiterverkauf:
Vogt des Käufers:				Seite WV:
Ort:	Acker in den Altacker			Jahr WV:
Mannwerk, Jucharte	0	Fläche Vierling:	1,5	
MannAr:	12,9	Fläche Aren:	0	
		Flächen Quadratfuss	0	
Einerseits: Norden		Anderseits Süden		Betrag Gulden/Franken
Daniel Häfiger alt Statthalters		Jakob Kyburz, Kaspars		£ 107
Einhin, nidsich Westen:		Aushin, obsich Osten		Seite_1: 334
Zelgli		Jakob Haberstich, Wagner		Seite_2: 336
				Band:
				Signatur: C 565 008
Bedingungen:				
Sonstiges:	Geschätzt um £ 375			

Altacker

1833

12,9 MAr

Fertigung:	8793	8152	8152	Grundstück 1805
Jahrgang:	1833	Seite: 045-048	Ausserfeld: Altacker	
Sitzungsdatum:	22.02.	Art der Handlung:	Kauf Nr. 1_4	
Verkäufer:	Kyburz, Hans Heinrich, Hans Heinrichs von OE			Versicherung
Vogt Verkäufers:		Trager:	0	
Käufer/Besitzer:	Kyburz, Rudolf, Jakobs			Weiterverkauf:
Vogt des Käufers:		Seite WV:		
Ort:	'Alt-Acker'			Jahr WV:
Mannwerk, Jucharte:	0	Fläche Vierling:	1,5	
MannAr:	12,9	Fläche Aren:	0	
		Flächen Quadratfuss:	0	
Einerseits: Norden		Anderseits Süden		Betrag Gulden/Franken
Daniel Häfiger, alt Statthalters		Jakob Kyburz, Kaspars		£ 1700
Ein hin, nidsich Westen:		Aushin, obsich Osten		Seite_1: 045
Zelgli		Jakob Haberstich, Wagner		Seite_2: 048
				Band: 8
				Signatur: C 565 009
Bedingungen:				

Altacker

1840

17,2 MAr

rtigung:	<input type="text" value="10774"/>	<input type="text" value="9998"/>	<input type="text" value="9998"/>	<input type="text" value="Grundstück 1805"/>
rgang:	<input type="text" value="1840"/>	Seite: <input type="text" value="361-367"/>	<input type="text" value="Ausserfeld: Altacker"/>	
zungsdatum:	<input type="text" value="30.12."/>	Art der Handlung:		<input type="text"/>
rkäufer:	<input type="text" value="Müller, Bernhards sel. Witwe in OE"/>			
gt Verkäufers:	<input type="text" value="Häfiger, Jakob, Gemeinderat und Beistand"/>		Trager	<input type="text" value="0"/>
ufer/Besitzer:	<input type="text" value="Haberstich, Samuel, Schreiner"/>		Weiterverkauf:	<input type="text"/>
gt des Käufer:	<input type="text"/>		Seite WV:	<input type="text"/>
t:	<input type="text" value="Acker der 'Altacker'"/>		Jahr WV:	<input type="text"/>
nnwerk, Juchart:	<input type="text" value="0,5"/>	Fläche Vierling:	<input type="text" value="0"/>	
nnAr:	<input type="text" value="17,2"/>	Fläche Aren:	<input type="text" value="0"/>	
		Flächen Quadratfuss:	<input type="text" value="0"/>	
Einerseits: Norden		Anderseits Süden		Betrag Gulden/Franken
<input type="text" value="Kaspar Kyburz, Georgs sel."/>		<input type="text" value="Witwe des Rudolf Kyurz, alt Bannwarts"/>		<input type="text" value="£ 600"/>
Einhin, nidsich Westen:		Aushin, obsich Osten		Seite_1: <input type="text" value="361"/>
<input type="text" value="Daniel Haberstich, Hans Ulis Erben"/>		<input type="text" value="Müheler Strasse"/>		Seite_2: <input type="text" value="367"/>
				Band: <input type="text" value="9"/>
				Signatur: <input type="text" value="C 565 010"/>
dingungen:	<input type="text"/>			
nstiges:	<input type="text" value="Mutter des Geldaufbrechers mit Händen Med Dr. Thuet noch folgende Einsatzung"/> <input type="text" value="Geschätzt auf £ 675."/>			

Altacker

1841

51,6 MAr

rtigung:	10793	10009	10009	Grundstück 1805
hrgang:	1841	Seite: 404-406	Ausserfeld: Altacker	
zungsdatum:	07.05.	Art der Handlung:	Steigerungskauf Nr. 4	
rkäufer:	Haberstich, Samuel sel., Hans Ulis, Witwe			Verst
gt Verkäufers:	Häfliger, Rudolf, Oberer, alt Beistand	Trager:	0	
ufer/Besitzer:	Häfliger, Rudolf	Weiterverkauf:		
gt des Käufer:		Seite WV:		
t:	Acker in den Altackern	Jahr WV:		
nnwerk, Jucharte:	1,5	Fläche Vierling:	0	
nnAr:	51,6	Fläche Aren:	0	
		Flächen Quadratfuss:	0	
Einerseits: Norden		Anderseits Süden		Betrag Gulden/Franken
Kaspar Kyburz, Geörgs		Jakob Walther, Samuels		Gl 1500; £ 2250
Einhin, nidsich Westen:		Aushin, obsich Osten		Seite_1: 404
Jakob Schweizer und Kaspar Kyburz, Geörgs		Erben des Ammann Samuel Haberstich		Seite_2: 406
				Band: 9
				Signatur: C 565 010
dingungen:	Kaufbürgen Bernhard Walther, Fläschen Jakob Häfliger, alt Gemeinderat			
nstiges:	Ueberbunde Gegen den Käufer Rudolf Häfliger Kapital 150 (4.5) Restanz 2095.5.- sollen in 5 Jahresraten bezahlt werden. gelobt dem Ammann Samuel Häfliger 20.04.1841			

Altacker

1841

51,6 MAr

Vertigung:	10846	10051	10051	Grundstück 1805
Umfang:	1841	Seite: 490-491	Altacker	
Datierung:	23.12.	Art der Handlung:	Kauf Nr. 3	
Verkäufer:	Häfliger, Rudolf, Stöffelis			
Träger:		Träger:	0	
Käufer/Besitzer:	Häfliger, Jakob, Bernhards			Weiterverkauf:
Seite des Käufers:		Seite WV:		
Ort:	'Alt Acker'			Jahr WV:
Mannwerk, Jucharts:	1,5	Fläche Vierling:	0	
MannAr:	51,6	Fläche Aren:	0	
		Flächen Quadratfuss:	0	
Einseits: Norden		Anderseits Süden		Betrag Gulden/Franken
Kaspar Kyburz, Georgs		Jakob Walther, Samuels		Gl 1600; £ 2400
Einhin, nidsich Westen:		Aushin, obsich Osten		Seite_1: 490
Kaspar Kyburz, Georgs und Jakob Schweizer		Samuel Haberstich, Schreiner		Seite_2: 491
				Band: 9
				Signatur: C 565 010
Bedingungen:	Kaufbürgen Des Käufers Bruder Ammann Samuel Häfliger			
sonstiges:	Ueberbunde 2137.4.1 1 Jakob Scheuermann Kölliken 400 (8) 2 Rudolf Häfliger, als Beistand der Elisabeth Haberstich 295.5.- (5.9.1) 3 Rudolf Guldi, Samuels 200 (4.-.-) 4 Jakob Thut, Handelsmann 200 (4) 5 Rudolf Häfliger, als Beistand der Witwe Anna Haberstich £ 1000 (20) Restanz 262.5.9 auf Kündigung zahlbar Kauf 30.10.1841			

Altacker

1845

12,9 MAr

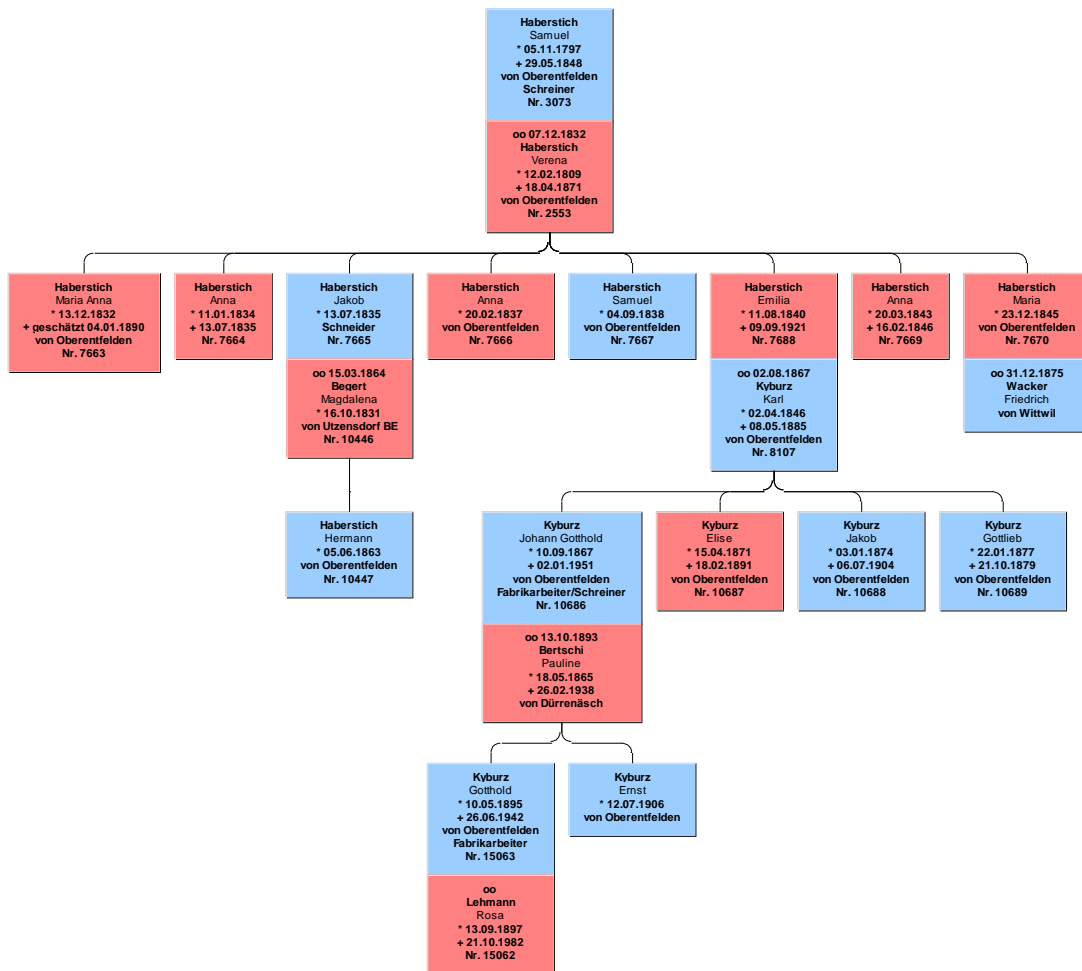
Nummer:	11664	10626	10626	Grundstück 1805
Umfang:	1845	Seite:	049-049	Ausserfeld: Altacker
Datum:	03,07,	Art der Handlung:	Kauf Nr. 23	
Käufer:	Widmer, Johannes, Schulgutspfleger			
alt Verkäufers:				Trager
Käufer/Besitzer:	Walther, Jakob, Wegknecht			Weiterverkauf:
alt des Käufers:	Knoblauch, Jakob, Seckelmeister, Kaufbürge			Seite WV:
alt:	Alt Acker			Jahr WV:
Grundwerk, Jucharte:	0	Fläche Vierling:	1,5	
GrundAr:	12,9	Fläche Aren:	0	
		Flächen Quadratfuss:	0	
Einerseits: Norden		Anderseits Süden		Betrag Gulden/Franken
Jakob Kyburz, mittleren Kaspars		Samuel Kyburz, alt Kirchmeyer		660 £; 440 Gl
Einhin, nidsich Westen:		Aushin, obsich Osten		Seite_1: 049
Eheschmiedhaag		Kaspar Matter, alt Wegknecht		Seite_2: 049
				Band: 011
				Signatur: C 565 012
Bedingungen:	Aktum 13.8.1844			

Altacker

1849

28471 QF

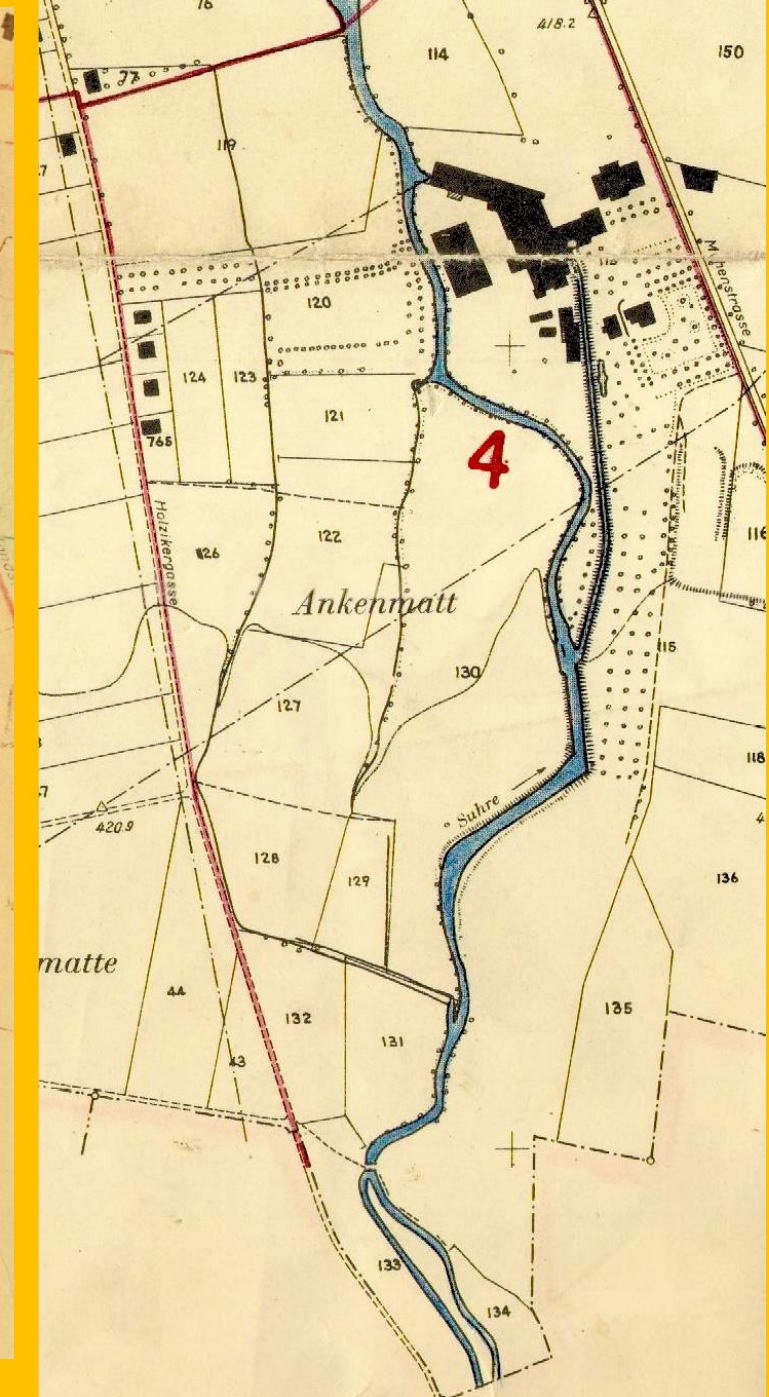
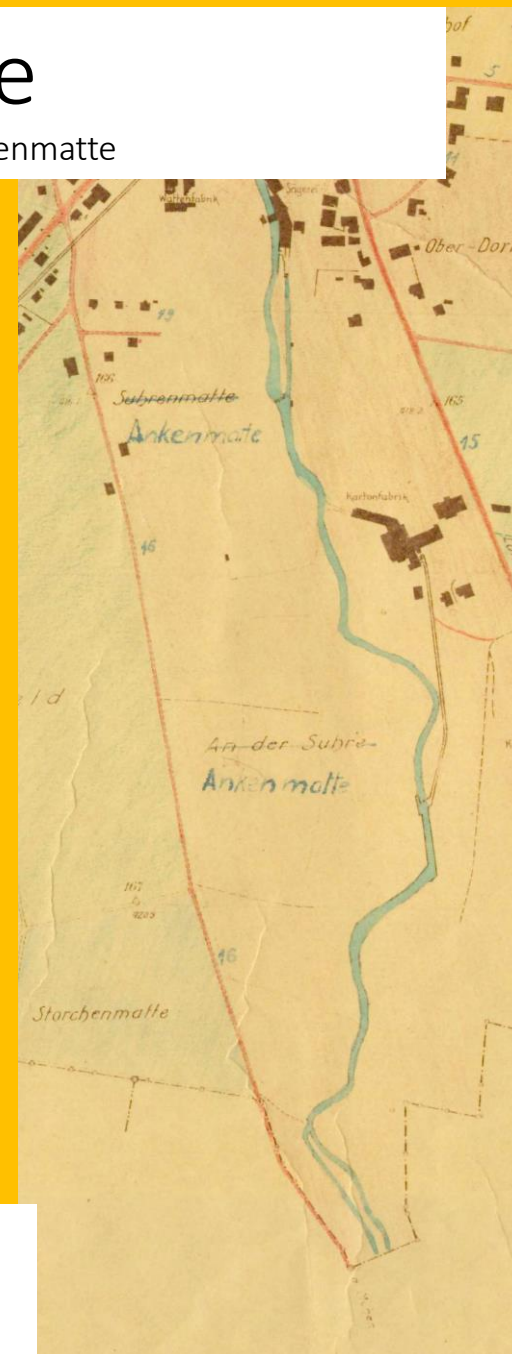
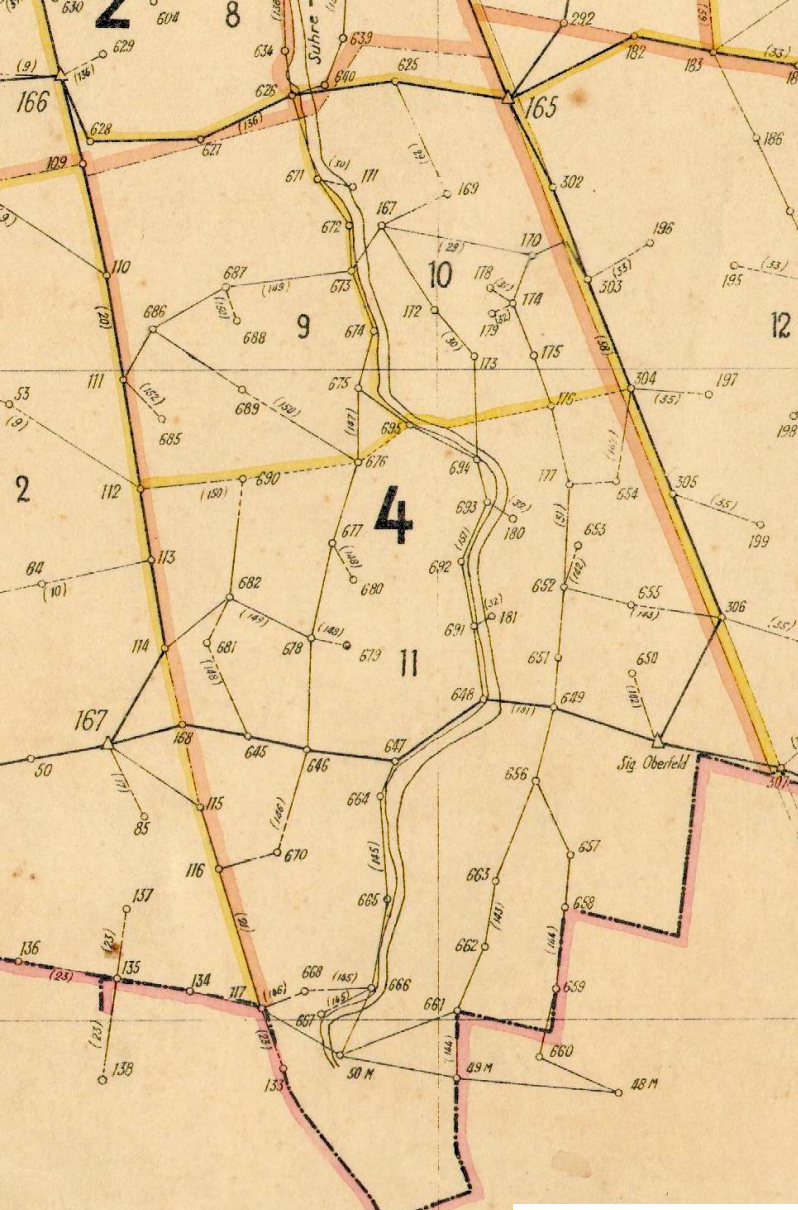
Nachkommen von
Samuel Haberstich (05.11.1797-29.05.1848) [3845]
erstellt am 31.12.2022 mit Ahnenforscher



ertigung:	12057	11017	11017	Grundstück 180:
hrgang:	1849	Seite: 261-265	Altacker	
tzungsdatum:	14.02.	Art der Handlung:	Kauf Nr. 3 um £ 682.5	
erkäufer:	Haberstich, Samuel, Schreiner sel [1797-1848] oo [Verena Haberstich 180:			Versicherungsnummer 1899:
ogt Verkäufers:	Haberstich, Daniel, Gemeinderat OE		Trager:	0
äufer/Besitzer:	Haberstich, Johann, Gemeinbeschreiber und Daniel Haberstich, Gürtler		Weiterverkauf:	
ogt des Käufer:		Seite WV:		
rt:	Ackerland		Jahr WV:	0
annwerk, Juchart:	0	Fläche Vierling:	0	
annAr:	24,48506	Fläche Aren:	0	
		Flächen Quadratfuss:	28471	
Einerseits: Norden		Anderseits Süden		Betrag Gulden/Franken
Kaspar, Matter, Joggeli		Kaspar Kyburz, Georgs		455 Gl ; 682,50 Fr
Einhin, nidsich Westen:		Aushin, obsich Osten		Seite_1: 261
Jakob Häfliger, Bernhards		Engstelweg		Seite_2: 265
				Band: 012
				Signatur: C 565 013
Bedingungen:	Obligation mit Schadlos vom 30. 12. 1840 gegen Samuel Gautschi um ein Kapital von Gl 400 verhaftet Auf dem hiervorbeschriebenen Acker, befindet sich eine Parzelle mit Klee bepflanzt. Die Käufer sind sich einig geworden, diesen Klee im Jahr 1849 gemeinschaftlich zu nutzen und zwar bis zum 1. 10.			
sonstiges:	Den Acker haben die Käufer unter sich in zwei gleiche Teile geteilt. Gemeinbeschreiber Haberstich hat die obere (für 351.2.5 £) und Daniel Haberstich (für 331.2.5 Fr.) die untere Hälfte. Ueberbunde Summe 258.5.- + 258.4.7 1/2 Kaufbürgen Jakob Haberstich, Gürtler, Vater und Johannes Kyburz, Weibel, beide von OE Aktum 28. 12. 1848			

Ankenmatte

bis 1928: An der Suhre; Suhrenmatte



3.5 Jucharten Gesamtfläche
Uebersichtsplan 1950 (4)
Polygonetz 1928

Ankenmatte

1736

120,4 MannAr

Fertigung:	<input type="text" value="5307"/>	<input type="text" value="5200"/>	<input type="text" value="5200"/>	<input type="text" value="Grundstück 1805"/>
Jahrgang:	<input type="text" value="1736"/>	Seite: <input type="text" value="066"/>	<input type="text" value="Ankenmatte"/>	
Sitzungsdatum:	<input type="text" value="07.07."/>	Art der Handlung:	<input type="text" value="Fertigung"/>	
Verkäufer:	<input type="text" value="Bäni, Caspar, Muhlen"/>			<input type="text" value=""/>
Vogt Verkäufers:	<input type="text" value=""/>			Trager <input type="text" value=""/>
Käufer/Besitzer:	<input type="text" value="Lüscher, Samuel, Müller Oberentfelden"/>			Weiterverkauf: <input type="text" value=""/>
Vogt des Käufers:	<input type="text" value=""/>			Seite WV: <input type="text" value=""/>
Ort:	<input type="text" value="Ankermatt"/>			Jahr WV: <input type="text" value=""/>
Mannwerk, Jucharte	<input type="text" value="3,5"/>	Fläche Vierling:	<input type="text" value="0"/>	
MannAr:	<input type="text" value="120,4"/>	Fläche Aren:	<input type="text" value="0"/>	
		Flächen Quadratfuss	<input type="text" value="0"/>	
Einerseits: Norden		Anderseits Süden		Betrag Gulden/Franken
<input type="text" value="Suhre"/>		<input type="text" value="Lüscher, Bernhard, Spross"/>		<input type="text" value="1700"/>
Einhin, nidsich Westen:		Aushin, obsich Osten		Seite_1: <input type="text" value="066"/>
<input type="text" value="nidsich: Kiburz, Hartmann"/>		<input type="text" value="obisch: Matter, Caspar"/>		Seite_2: <input type="text" value=""/>
				Band: <input type="text" value=""/>
				Signatur: <input type="text" value=""/>
Bedingungen:	<input type="text" value=""/>			

Ankenmatte

1765

120,4 MannAr

Fertigung:	<input type="text" value="4318"/>	<input type="text" value="4340"/>	<input type="text" value="4340"/>	<input type="text" value="Grundstück 1805"/>
Jahrgang:	<input type="text" value="1765"/>	Seite: <input type="text" value="228"/>	<input type="text" value="Ankenmatte"/>	
Sitzungsdatum:	<input type="text" value="05.06."/>	Art der Handlung:	<input type="text" value="Fertigung"/>	
Verkäufer:	<input type="text" value="Lüscher, Samuel, Müller zu Schöftland"/>			<input type="text" value="Versicherungsnumr"/>
Logt Verkäufers:	<input type="text"/>	Trager:	<input type="text"/>	
Käufer/Besitzer:	<input type="text" value="Altermat, Joseph Cronenwiset zu Schönenwerd"/>			Weiterverkauf: <input type="text"/>
Logt des Käufers:	<input type="text"/>	Seite WV:	<input type="text"/>	
Ort:	<input type="text" value="Ankenmatte"/>			Jahr WV: <input type="text"/>
Mannwerk, Jucharte:	<input type="text" value="3,5"/>	Fläche Vierling:	<input type="text" value="0"/>	
MannAr:	<input type="text" value="120,4"/>	Fläche Aren:	<input type="text" value="0"/>	
		Flächen Quadratfuss:	<input type="text" value="0"/>	
Einerseits: Norden		Anderseits Süden		Betrag Gulden/Franken
<input type="text" value="Suhre"/>		<input type="text" value="Kyburtz, Samuel (Kyburz) und Lüscher, Bernhard sel. Erben von Muhen"/>		<input type="text" value="2100"/>
Einhin, nidsich Westen:		Aushin, obsich Osten		Seite_1: <input type="text" value="228"/>
<input type="text" value="nidsich: Kyburtz, Caspar"/>		<input type="text" value="obsich: Matter, Caspar"/>		Seite_2: <input type="text"/>
				Band: <input type="text"/>
				Signatur: <input type="text"/>
Bedingungen:	<input type="text"/>			

Ankenmatte

1771

86 MannAr

Fertigung:	3164	3216	3216	Grundstück 1805
Jahrgang:	1771	Seite: 193	Ankenmatte	
Sitzungsdatum:	11. 10.	Art der Handlung:	Fertigung	
Verkäufer:	Lüscher, Samuel, Oberentfelden, Untermüller zu Schöftland			Versicherungsnumm
Vogt Verkäufers:		Trager		
Käufer/Besitzer:	Lüscher, Samuel, Kirchenm. von Entfelden			Weiterverkauf:
Vogt des Käufers:		Seite WV:		
Ort:	Ankenmatt			Jahr WV:
Mannwerk, Jucharte	2,5	Fläche Vierling:	0	
MannAr:	86	Fläche Aren:	0	
		Flächen Quadratfuss	0	
Einerseits: Norden	Anderseits Süden	Betrag Gulden/Franken		
Suhre	Haberstich, Hans Jörg. sel. Erben	1387 Gulden 10 Bz		
		Seite_1:	193	
		Seite_2:		
Einhin, nidsich Westen:	Aushin, obsich Osten	Band:		
nidsich: Kyburz, Caspar, alt Statthalter	obsich: Matter, Caspar	Signatur		
Bedingungen:				
Sonstiges:	Juli 1771			

Ankenmatte

1771

34,4 MannAr

Fertigung:	<input type="text" value="3163"/>	<input type="text" value="3215"/>	<input type="text" value="3215"/>	<input type="text" value="Grundstück 1805"/>
Jahrgang:	<input type="text" value="1771"/>	Seite: <input type="text" value="193"/>	<input type="text"/>	
Sitzungsdatum:	<input type="text" value="11. 10."/>	Art der Handlung:	<input type="text" value="Fertigung"/>	
Verkäufer:	<input type="text" value="Lüscher, Samuel, Oberentfelden, Unterer Müller zu Schöffland"/>			<input type="text" value="Versicherung"/>
Vogt Verkäufers:	<input type="text"/>			Trager <input type="text"/>
Käufer/Besitzer:	<input type="text" value="Haberstich, Hans Jörg, sel. Erben"/>			Weiterverkauf: <input type="text"/>
Vogt des Käufer:	<input type="text" value="Gloor, Rudolf, von Entfelden"/>			Seite WV: <input type="text"/>
Ort:	<input type="text" value="Ankenmatt"/>			Jahr WV: <input type="text"/>
Mannwerk, Jucharte	<input type="text" value="1"/>	Fläche Vierling:	<input type="text" value="0"/>	
MannAr:	<input type="text" value="34,4"/>	Fläche Aren:	<input type="text" value="0"/>	
		Flächen Quadratfuss	<input type="text" value="0"/>	
Einerseits: Norden		Anderseits Süden		Betrag Gulden/Franken
<input type="text" value="Lüscher, Samuel"/>		<input type="text" value="Lüscher, Bernhard"/>		
		<input type="text" value="Kyburtz, Samuel"/>		<input type="text" value="555"/>
Einhin, nidsich Westen:		Aushin, obsich Osten		Seite_1: <input type="text" value="193"/>
<input type="text" value="nidsich: Haberstich, Daniel und Kyburz, Caspar"/>		<input type="text" value="obsich: Matter, Caspar"/>		Seite_2: <input type="text"/>
				Band: <input type="text"/>
				Signatur <input type="text"/>

Ankenmatte

1775

22,704 MannAr

Fertigung:	3348	3392	3392	Grundstück 1805
Jahrgang:	1775	Seite: 311-312	Ankenmatte	
Sitzungsdatum:	12.07.	Art der Handlung:	Tausch	
Verkäufer:	Haberstich, Hans Jörg, sel. Witwe			Versich
Vogt Verkäufers:	Glor, Rudolf gewesener Steuermeyer, Oberentfelden	Trager:		
Käufer/Besitzer:	Lüscher, Samuel, Kirchmeyer			Weiterverkauf:
Vogt des Käufers:		Seite WV:		
Ort:	Ankenmatt	Jahr WV:		
Mannwerk, Jucharte:	0,66	Fläche Vierling:	0	
MannAr:	22,704	Fläche Aren:	0	
		Flächen Quadratfuss:	0	
Einerseits: Norden		Anderseits Süden		Betrag Gulden/Franken
Lüscher, Bernhard, Spross, Muhen Haberstich, Hans Jörg, sel. Witwe		Lüscher, Samuel, Kirchmeyer, Gegendäuscher		374 Gulden 10 Bz.
Einhin, nidsich Westen:		Aushin, obsich Osten		Seite_1: 311
nidsich: Kyburz, Kaspar, alt Statthalter		obsich: Kyburz, Kaspar, alt Statthalter		Seite_2: 312
				Band:
				Signatur:
Bedingungen:				
Sonstiges:	Lüscher, Samuel, Untermüller von Schöftland 155 Gulden zu bezahlender Kaufschilling, Gegendäuscher übernimmt			

Ankenmatte

1805

8,256 MannAr

Fertigung:	506	454	454	006_3	Grundstück 1805
Jahrgang:	1805	Seite:	006-006	Ankenmatte	
Sitzungsdatum:		Art der Handlung:	Bodenzins 1805-1816_3		
Verkäufer:					Ver
Vogt Verkäufers:					Trager
Käufer/Besitzer:	Haberstich, Samuel Hans Ulis				Weiterverkauf:
Vogt des Käufer:					Seite WV:
Ort:	Anken-Matt				Jahr WV:
Mannwerk, Jucharte	0,24	Fläche Vierling:	0		
MannAr:	8,256	Fläche Aren:	0		
		Flächen Quadratfuss	0		
Einerseits: Norden		Anderseits Süden		Betrag Gulden/Franken	
Einhin, nidsich Westen:		Aushin, obsich Osten		Seite_1:	006
				Seite_2:	006
				Band:	
				Signatur	C 321 069

Ankenmatte

1805

Fertigung:	<input type="text" value="1596"/>	<input type="text" value="1544"/>	<input type="text" value="1544"/>	<input type="text" value="Grundstück 1805"/>
Jahrgang:	<input type="text" value="1805"/>	Seite: <input type="text" value="275-275"/>	<input type="text" value="Ankenmatte"/>	
Sitzungsdatum:	<input type="text"/>	Art der Handlung:	<input type="text" value="Bodenzins 1805-1816_1"/>	
Verkäufer:	<input type="text"/>			<input type="text" value="Versicherungsnumr"/>
Vogt Verkäufers:	<input type="text"/>		Trager	<input type="text" value="8"/>
Käufer/Besitzer:	<input type="text" value="Hilfiker, Rudolf von Kölliken"/>			Weiterverkauf: <input type="text"/>
Vogt des Käufer:	<input type="text"/>			Seite WV: <input type="text"/>
Ort:	<input type="text" value="Ankenmatt"/>			Jahr WV: <input type="text"/>
Mannwerk, Jucharte	<input type="text" value="0"/>	Fläche Vierling:	<input type="text" value="0"/>	
MannAr:	<input type="text" value="0"/>	Fläche Aren:	<input type="text" value="0"/>	
		Flächen Quadratfuss	<input type="text" value="0"/>	
Einerseits: Norden		Anderseits Süden		Betrag Gulden/Franken
<input type="text"/>		<input type="text"/>		<input type="text"/>
Einhin, nidsich Westen:		Aushin, obsich Osten		Seite_1: <input type="text" value="275"/>
<input type="text"/>		<input type="text"/>		Seite_2: <input type="text" value="275"/>
				Band: <input type="text"/>
				Signatur <input type="text" value="C 321 069"/>
Bedingungen:	<input type="text" value="Loskauf £ 108.5.7 (28.3.5)"/>			

Ankenmatte

1840

15,29 MannAr

Fertigung:	10747	9973	9973	Grundstück 1805
Jahrgang:	1840	Seite:	299-305	Ankenmatte
Sitzungsdatum:	11.06.	Art der Handlung:	Kauf Nr. 28	
Verkäufer:	Hilfiker, Bernhard, Ziegler, Kölliken			Versicherungsnumm
Vogt Verkäufers:		Trager	0	
Käufer/Besitzer:	Haberstich, Johann, Notar, Kyburz, Jakob, Pintenwirts und Kyburz, Samuel			Weiterverkauf:
Vogt des Käufer:		Seite WV:		
Ort:	Ankenmatte, oben am Dorf (vermessen)			Jahr WV:
Mannwerk, Juchart:	0	Fläche Vierling:	0	
MannAr:	15,289424	Fläche Aren:	0	
		Flächen Quadratfuss	17778,4	
Einerseits: Norden		Anderseits Süden		Betrag Gulden/Franken
Samuel Haberstich, Hans Ulis Jakob Lüscher, Heinis		Suhre		Gl 3450; £ 5175
Einhin, nidsich Westen:		Aushin, obsich Osten		Seite_1: 299
Kyburz, Samuel, Käufer		Jakob Matter, alt Gemeindeschreiber, Rudolf Suter-Vogel von Kölliken und der Suhre		Seite_2: 305
				Band: 9
				Signatur: C 565 010
Bedingungen:	Wegrecht dem Auszugsgraben nach Samuel Kyburz, Hans Ulis			
Sonstiges:	Uebereinkünfte 1 Samuel Kyburz, 1/4 von 5175 1293.7.5 2 Jakob Kyburz 1/2 von 3/4 1940.6.2 1/2 3 Johann Haberstich 1/2 von 3/4 1940.6.2 1/2			

Ankenmatte

1841

12,9 MannAr

Fertigung:	10816	10027	10027	Grundstück 1805
Jahrgang:	1841	Seite: 436-437	Ankenmatte	
Sitzungsdatum:	07.05.	Art der Handlung:	Steigerungskauf Nr. 20	
Verkäufer:	Haberstich, Samuel sel., Hans Ulis, Witwe			Versich
Vogt Verkäufers:	Häfiger, Rudolf, Oberrn	Trager:	0	
Käufer/Besitzer:	Haberstich, Samuel, Schreiner			Weiterverkauf:
Vogt des Käufers:		Seite WV:		
Ort:	Ankenmatte			Jahr WV:
Mannwerk, Jucharts:	0	Fläche Vierling:	1,5	
MannAr:	12,9	Fläche Aren:	0	
		Flächen Quadratfuss:	0	
Einerseits: Norden		Anderseits Süden		Betrag Gulden/Franken
Auszug Graben		Jakob und Rudolf Lüscher		Gl 310; £ 465
Einhin, nidsich Westen:		Aushin, obsich Osten		Seite_1: 436
Jakob Haberstich, Gürtler		Jakob Lüscher		Seite_2: 437
				Band: 9
				Signatur: C 565 010
Bedingungen:	Kaufbürgen Daniel Kyburz, Sager Berhard Häfiger, Wagner			
Sonstiges:	Ueberbunde 9.1.6 Restanz 455.8.4 zahlbar in 5 Jahresraten Steigerung 20.04.1841			

Ankenmatte

1841

12,9 MannAr

erteilung:	10827	10036	10036	Grundstück 1805
ahrgang:	1841	Seite:	453-455	
itzungsdatum:	20.08.	Art der Handlung:	Kauf Nr. 7	
erkäufer:	Haberstich, Samuel, Schreiner			
ogt Verkäufers:		Trager		1
äufer/Besitzer:	Scheuermann, Jakob von Kölliken			Weiterverkauf:
ogt des Käufer:		Seite WV:		
ort:	Ankermatte			Jahr WV:
annwerk, Jucharte	0	Fläche Vierling:	1,5	
annAr:	12,9	Fläche Aren:	0	
		Flächen Quadratfuss	0	
Einerseits: Norden		Anderseits Süden		Betrag Gulden/Franken
Auszuggraben		Jakob und Rudolf Lüscher		Gl 310; £ 465
				Seite_1: 453
				Seite_2: 455
Einhin, nidsich Westen:		Aushin, obsich Osten		Band: 9
Jakob Haberstich, Gürtler		Jakob Lüscher		Signatur: C 565 010
edingungen:				
onstiges:	Ueberbunde 9.1.6 Bodenzins Commission des ersten Tragerbezirks Restanz £ 9 (1.6) Restanz 455.8.4 muss in 5 Jahresraten abbezahlt werden.			

Ankenmatte

1847





12,9 MannAr

Fertigung:	11943	10903	10903	Grundstück 180E	
Jahrgang:	1847	Seite: 046-047	Ankenmatte		
Sitzungsdatum:	24.05.	Art der Handlung:	Kauf Nr. 1		
Verkäufer:	Scheuermann, Jakob von Kölliken			Version:	
Vogt Verkäufers:		Trager:	0		
Käufer/Besitzer:	Haberstich, Jakob, Gürtler, Sohn			Weiterverkauf:	
Vogt des Käufers:		Seite WV:			
Ort:	Matten			Jahr WV:	0
Mannwerk, Jucharte:	0	Fläche Vierling:	1,5		
MannAr:	12,9	Fläche Aren:	0		
		Flächen Quadratfuss:	0		
Einerseits: Norden		Anderseits Süden		Betrag Gulden/Franken	
Kyburz, Samuel, alt Kirchenmeiers Johannes Kyburz, Speisewirt		Rudolf Lüscher, Jakobs und Jakob Lüscher, Heinis von Muhen		480 E	
Einhin, nidsich Westen:		Aushin, obsich Osten		Seite_1: 046	
Jakob Haberstich, Gürtler, Vater		Jakob Lüscher, Heinis von Muhen		Seite_2: 047	
				Band:	
				Signatur: C 565 013	
Bedingungen:	Das verkaufte Grundstück hat nach Mattengebrauch Wegrecht über die Ankenmatten des Herrn Johannes Kyburz und des Herrn Gemeindeschreiber Haberstich und kann von dem Abwasser aus der Matte des Jakob Lüscher Heinis von Muhen und zwar von dem untern Theil bewässert werden.				
Sonstiges:	Kaufbürgen: des Käufers Vater, Jakob Haberstich, Gürtler und dessen Onkel Herr Joh. Haberstich, Gemeindeschreiber von OE Aktum 18.5.1847				

Ankenmatte

1850

59,06 MannAr

Erteilung:	9685	8912	8912	Grundstück 1805
Jahrgang:	1850	Seite:	602_17	
Datumsdatum:		Art der Handlung:	Gautschi 019	
Käufer:				Version
Träger Verkäufers:				Träger
Käufer/Besitzer:	Haberstich, Johann, Notar von Oberentfelden			Weiterverkauf:
Träger des Käufers:				Seite WV:
Ort:	Ankenmatt (Matten) [siehe Kauf 1840 304]			Jahr WV:
Grundwerk, Jucharte	1	Fläche Vierling:	0	
MannAr:	59,0648	Fläche Aren:	0	
		Flächen Quadratfuss	28680	
Einerseits: Norden	Anderseits Süden	Betrag Gulden/Franken		
		<input type="text"/>		
Einhin, nidsich Westen:	Aushin, obsich Osten	Seite_1:	602	
		Seite_2:	17	
		Band:	<input type="text"/>	
		Signatur	<input type="text"/>	

Ankenmatte

1850





56,24 MannAr

Fertigung:	<input type="text" value="9796"/>	<input type="text" value="9023"/>	<input type="text" value="9023"/>	<input type="text" value="Grundstück 1805"/>
Jahrgang:	<input type="text" value="1850"/>	Seite:	<input type="text" value="603_17"/>	<input type="text"/>
Sitzungsdatum:	<input type="text"/>	Art der Handlung:	<input type="text" value="Gautschi 079"/>	<input type="text"/>
Verkäufer:	<input type="text"/>			<input type="text" value="Versich"/>
Vogt Verkäufers:	<input type="text"/>			Trager <input type="text" value="0"/>
Käufer/Besitzer:	<input type="text" value="Kyburz, Johannes, Speisewirt"/>			Weiterverkauf: <input type="text"/>
Vogt des Käufer:	<input type="text"/>			Seite WV: <input type="text"/>
Ort:	<input type="text" value="Ankenmatt"/>			Jahr WV: <input type="text"/>
Mannwerk, Jucharte:	<input type="text" value="1"/>	Fläche Vierling:	<input type="text" value="0"/>	
MannAr:	<input type="text" value="56,23884"/>	Fläche Aren:	<input type="text" value="0"/>	
		Flächen Quadratfuss	<input type="text" value="25394"/>	
Einerseits: Norden	Anderseits Süden	Betrag Gulden/Franken		
<input type="text"/>	<input type="text"/>	<input type="text"/>		
Einhin, nidsich Westen:	Aushin, obsich Osten	Seite_1:	<input type="text" value="603"/>	
<input type="text"/>	<input type="text"/>	Seite_2:	<input type="text" value="17"/>	
		Band:	<input type="text"/>	
		Signatur	<input type="text"/>	

Ankenmatte

1852

59,06 MannAr

Verfertigung:	9791	9018	9018	Grundstück 1805
Jahrgang:	1852	Seite:	602_17	
Datumsdatum:		Art der Handlung:	Gautschi 078	
Verkäufer:	Haberstich, Johann, Notar; 019			Versicherung
Träger des Verkäufers:		Träger:	0	
Käufer/Besitzer:	Knoblauch, Jakob, Gipsmüller			Weiterverkauf:
Träger des Käufers:		Seite WV:		
Ort:	Ankenmatt			Jahr WV:
Mannwerk, Jucharte:	1	Fläche Vierling:	0	
MannAr:	59,0648	Fläche Aren:	0	
		Flächen Quadratfuss:	28680	
Einerseits: Norden	Anderseits Süden	Betrag Gulden/Franken		
		<input type="text"/>		
Ein hin, nidsich Westen:	Aushin, obsich Osten	Seite_1:	602	
		Seite_2:	17	
		Band:	<input type="text"/>	
		Signatur:	<input type="text"/>	
Bedingungen:	<input type="text"/>			

Ankenmatte

1852

59,06 MannAr

ertigung:	<input type="text" value="3550"/>	<input type="text" value="3594"/>	<input type="text" value="3594"/>	<input type="text" value="Grundstück 1805"/>
ahrgang:	<input type="text" value="1852"/>	Seite: <input type="text" value="602_17"/>	<input type="text" value="Ankenmatte"/>	<input type="text"/>
tzungsdatum:	<input type="text"/>	Art der Handlung:	<input type="text" value="Gautschi 019"/>	<input type="text"/>
erkäufer:	<input type="text" value="Haberstich, Johann, Notar von Oberentfelden"/>			<input type="text" value="Versicherungs"/>
ogt Verkäufers:	<input type="text"/>	Trager	<input type="text"/>	<input type="text"/>
äufer/Besitzer:	<input type="text" value="Knoblauch, Jakob, Gipsmüller; 078"/>			Weiterverkauf: <input type="text"/>
ogt des Käufer	<input type="text"/>	Seite WV:	<input type="text"/>	<input type="text"/>
rt:	<input type="text" value="Ankenmatt (Matten)"/>			Jahr WV: <input type="text"/>
annwerk, Jucharte:	<input type="text" value="1"/>	Fläche Vierling:	<input type="text" value="0"/>	<input type="text"/>
annAr:	<input type="text" value="59,0648"/>	Fläche Aren:	<input type="text" value="0"/>	<input type="text"/>
		Flächen Quadratfuss	<input type="text" value="28680"/>	<input type="text"/>
Einerseits: Norden	<input type="text"/>	Anderseits Süden	<input type="text"/>	Betrag Gulden/Franken
<input type="text"/>		<input type="text"/>		<input type="text"/>
Einhin, nidsich Westen:	<input type="text"/>	Aushin, obsich Osten	<input type="text"/>	Seite_1: <input type="text" value="602"/>
<input type="text"/>		<input type="text"/>		Seite_2: <input type="text" value="17"/>
				Band: <input type="text" value="Gautschi"/>
				Signatur: <input type="text" value="C 565.2 001"/>

Ankenmatte

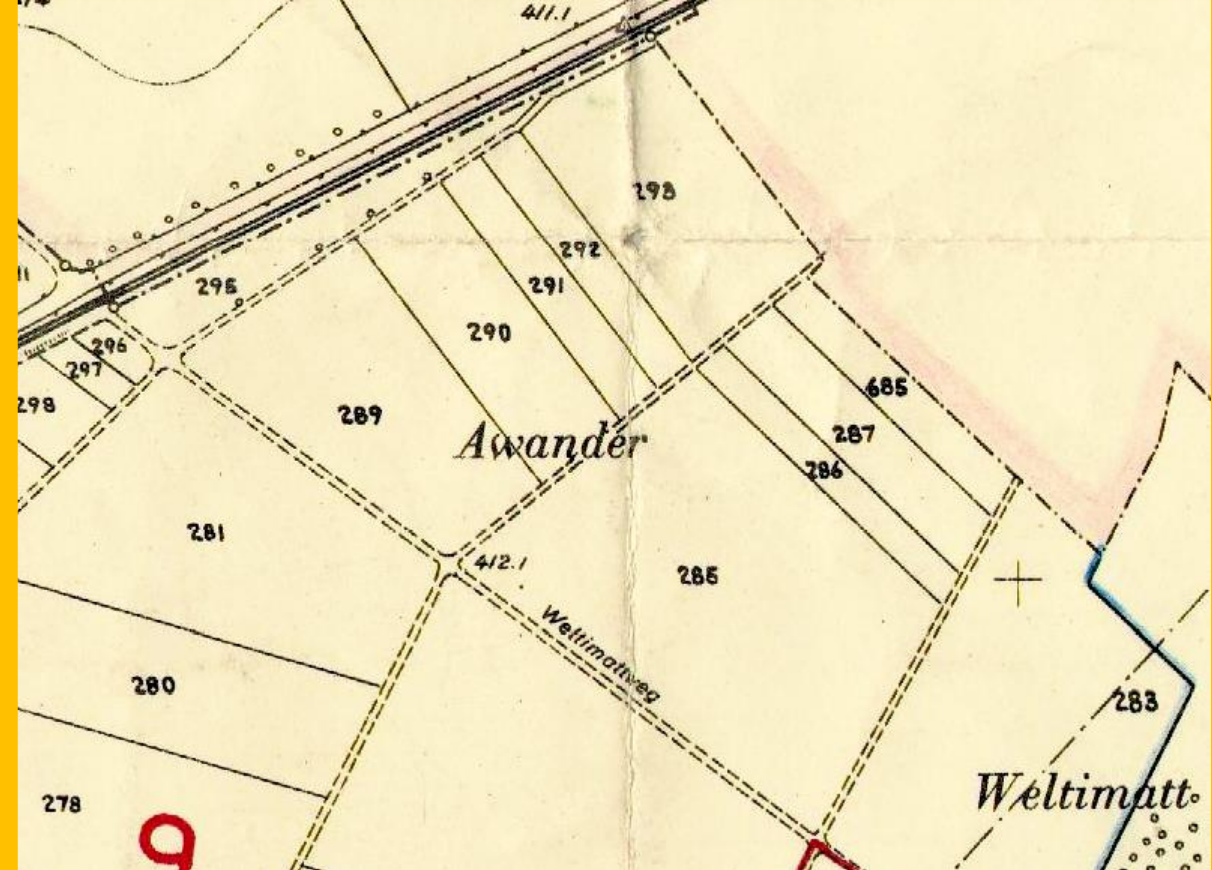
1852

59,06 MannAr

Umgang:	1852	Seite:	406-	Ankenmatte, der obere Teil
Datumsdatum:	24.06.	Art der Handlung:	Nr. 3 Kauf um E 2857.14 nW.	
Verkäufer:	Haberstich, Johann, Notar von OE; 19			
Träger:		Träger:	0	
Käufer/Besitzer:	Knoblauch, Jakob, Gipsmüller und Sager von OE; 133		Weiterverkauf:	
			Seite WV:	
			Jahr WV:	0
Objekt des Käufers:				
Objekt:	Matte			
Grundwerk, Juchart:	1	Fläche Vierling:	0	
MannAr:	59,0648	Fläche Aren:	0	
		Flächen Quadratfuss:	28680	
Einerseits: Norden	Anderseits Süden	Betrag Gulden/Franken	Versicherungsnummer 1899:	
			Gautschi Grundstück/Plan	602
				17
		Seite_1:	406	

Ausserfeld

- Awander
- Uebersichtsplan 1950 (9)



Awander

1693

17,2 MannAr

ahrgang:	1693	Seite:	001	Awander
itzungsdatum:	02. 10.	Art der Handlung:		
Verkäufer:	Hüsler(?) , Caspar von Hendschicken			
logt Verkäufers:		Trager		
äufer/Besitzer:	Müller, Hans und Müller, Rudi, Oberentfelden		Weiterverkauf:	
		Seite WV:		
		Jahr WV:		
logt des Käufer:				
Ort:	Anwander			
Mannwerk, Jucharte	0,5	Fläche Vierling:	0	
MannAr:	34,4	Fläche Aren:	17,2	
		Flächen Quadratfuss	0	
Einerseits: Norden	Kyburtz, Hans	Anderseits Süden	Hunn, Jacob	Betrag Gulden/Franken
				400
				Seite_1: 001
				Seite_2:
Einhin, nidsich Westen:	nidsich: Hunn, Jacob	Aushin, obsich Osten	obsich: Lüscher, Hans	Band:
				Signatur

Awander

1725

21,5 MannAr

Ordnung:	6405	5882	5882	Grundstück 1805		
Umfang:	1725	Seite:	039-040	Awander		
Datierung:	11.01.	Art der Handlung:	Gültbrief (2)			
Verkäufer:						
Käufer/Besitzer: Roland, Ulli						
Träger:						
Weiterverkauf:						
Seite WV:						
Jahr WV:						
Art des Käufers:						
Titel: Awander (Matten)						
Mannwerk, Jucharte:		0	Fläche Vierling: 2,5			
MannAr:		43	Fläche Aren: 21,5			
			Flächen Quadratfuss: 0			
Einseits: Norden		Anderseits Süden		Betrag Gulden/Franken	Versicherungsnummer 1899:	040
Rüetschi, Jacob		Suter, Caspar		200	Gautschi Grundstück/Plan	
Einhin, nidsich Westen:		Aushin, obsich Osten		Seite_1:	039	
nidsich: Suter, Hans Jacob sel. Erben		obsich: Roland, Ulli, Hauptschuldner		Seite_2:	040	
				Band:		
				Signatur		

Awander

1741

34,4 MannAr

ang:	1741	Seite:	015-016	Awander
gsdatum:	25.04.	Art der Handlung:	Gültbrief (2)	
ufer:				
verkäufers:		Trager		
r/Besitzer:	Sutter, Daniel, Oberentfelden (Hauptschuldner)		Weiterverkauf:	
			Seite WV:	
			Jahr WV:	
les Käufer:	Anwander			
werk, Jucharte:	1	Fläche Vierling:	0	
Ar:	34,4	Fläche Aren:	0	
		Flächen Quadratfuss	0	
Einerseits: Norden	Anderseits Süden	Betrag Gulden/Franken	Versicherungsnummer 1899:	
Landstrasse nach Suhr	Guldi, Jacob von Schaffisheim	100	Gautschi Grundstück/Plan	
		Seite_1:	015	
		Seite_2:	016	
Einhin, nidsich Westen:	Aushin, obsich Osten	Band:		
nidsich: Kuhn, Samuel	obsich: Kyburtz, Hans Georg	Signatur		

Awander

1837

17,2 MannAr

Ang:	1837	Seite:	031-035	Awander	
Datum:	23.01.	Art der Handlung:	Obligation_1_4		
Ufer:	Gonzenbach, Friedrich, sel gewesener Sekelmeister von Aarau				
Verkäufer:	Nussbaum, Johann Jakob	Träger:		0	
Käufer/Besitzer:	Rei, Daniel, von Scherz zu OE	Weiterverkauf:			
		Seite WV:			
		Jahr WV:			
des Käufers:	Walther, Johann Rudolf, Gemeinderat von OE				
	Acker im Amoander				
Werk, Jucharte:	0,5	Fläche Vierling:		0	
Ar:	17,2	Fläche Aren:		0	
		Flächen Quadratfuss:		0	
Einerseits: Norden	Rudolf Walther, alt Ammanns	Anderseits Süden	Jakob Walther, Badwirts	Betrag Gulden/Franken	Versicherungsnummer 1899:
				£ 1500	Gautschi Grundstück/Plan
				Seite_1:	031
				Seite_2:	035
Einhin, nidsich Westen:	alte Strasse	Aushin, obsich Osten	Jakob Walther, Badwirt	Band:	9
				Signatur	C 565 010

Awander

1841

17,2 MannAr

ing:	10790	10006	10006	Grundstück 1805
ing:	1841	Seite:	398-400	Awander
gsdatum:	07.05.	Art der Handlung:	Steigerungskauf Nr. 1	
ifer:	Rey, Daniel von Scherz in OE			
erkäufers:	Rei, Jakcob, Gemeinderat von Scherz		Trager	0
/Besitzer:	Thut, Samuel, Tierarzt von OE		Weiterverkauf:	
			Seite WV:	
			Jahr WV:	
es Käufer				
	Anwander: Acker			
verk, Jucharte	0,5	Fläche Vierling:	0	
r:	17,2	Fläche Aren:	0	
		Flächen Quadratfuss	0	
Einerseits: Norden	Anderseits Süden	Betrag Gulden/Franken	Versicherungsnummer 1899:	
Rudolf Walther, alt Ammanns	Walther, Jakob, Badwirt	Gl 530; £ 795	Gautschi Grundstück/Plan	
		Seite_1:	398	
		Seite_2:	400	
Einhin, nidsich Westen:	Aushin, obsich Osten	Band:	9	
alte Strasse	Gebrüder Walther, Müller	Signatur	C 565 010	

Awander

1851

39605 QFuss

gang:	1851	Seite:	202-203	Awander
ingsdatum:	23.05.	Art der Handlung:	Kauf Nr. 8 um £ 1192.5-Steigerung	
äufer:	Rei-Walther, Barbara, Witwe, Scherz zu OE			
Verkäufers:	Meier, Johannes von Scherz	Trager	0	
er/Besitzer:	Suter, Rudolf Schneider und Suter, Samuel Zimmermann beide von OE		Weiterverkauf:	
		Seite WV:		
		Jahr WV:	0	
des Käufer:				
	Acker			
nwerk, Jucharte	0	Fläche Vierling:	0	
nAr:	34,0603	Fläche Aren:	0	
		Flächen Quadratfuss	39605	
Einerseits: Norden	Anderseits Süden	Betrag Gulden/Franken	Versicherungsnummer 1899:	
Bernhard Walther, Fläschen	Daniel Walther, Müller	975 Gl , 1192.5 £	Gautschi Grundstück/Plan	
		Seite_1:	202	
		Seite_2:	203	
Einhin, nidsich Westen:	Aushin, obsich Osten	Band:	013	
alte Strasse	Hohreinweg	Signatur	C 565 014	

Ausserfeld

- siehe auch Länge und Kürze

Bächlimatt

Bächlimatt

in den Schinhütten Mattland

1777

35,432 MwA

g:	1917	1864	1864	Grundstück 1805	
g:	1777	Seite:	001-003	Bächlimatt	
datum:	09.05.	Art der Handlung:	Obligation mit Schadlos		
er:	Meyer, Pfarrer zu Kölliken (Gläubiger)				
rkäufers:				Trager neu:	
Besitzer:	Haberstich, Jakob, Schulmeister Bürgen: Walter, Jakob, Gerichtsuntervogt Haberstich, Jakob, alt Feuerhauptmann Kyburz, Hans Rudolf, Hölis, des Hauptschuldners Schwager alle von Oberentfelden			Weiterverkauf:	
				Seite WV:	
				Jahr WV:	
s Käufer:					
	Bächlimatt in den Schinhütten Mattland				
erk, Jucharte	1	Fläche Vierling:	0,12	Fläche 16tel:	
	35,432	Fläche Aren:	0		
		Flächen Quadratfuss	0		
Einerseits: Norden	Anderseits Süden	Betrag Gulden/Franken	Versicherungsnummer 1899:		
Haberstich, Daniel, sel. Erben	Gemeindematten	600.-,-	Gautschi Grundstück/Plan		
		Seite_1:	001		
		Seite_2:	003		
Einhin, nidsich Westen:	Aushin, obsich Osten	Band:	25		
Huber, Jakob ab dem Ebenberg Haberstich, Hans Rudi, sel. Erben	Walter, Hans Rudi, alt Statthalter	Signatur	A 565 004		

Baschimatt

= Battlimatt



Baschimatt

Battlimatt

1821

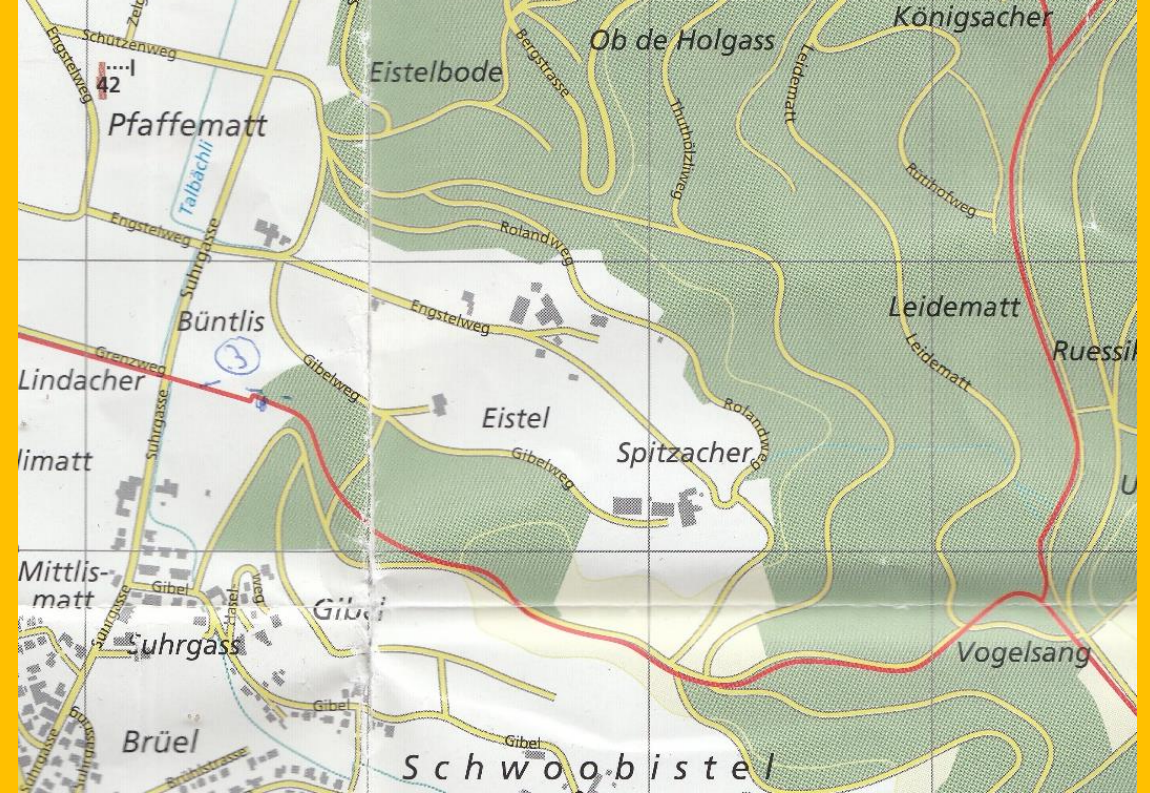
103,2 MannAr

13387	12343	12343	Grundstück 1801
1821	Seite: 452-	Baschimatt	
n: 21.06.	Art der Handlung:	Obligation mit Schadlos um 500 £ (1)	
Finanzkommission Kanton Aargau			
ers:		Trager	0
er:	Kyburz, Georg, Samuels von OE (Hauptschuldner) Bürgen: Kyburz, Rudolf, Bruder von Georg Bodmer, Jakob, Kembler	Weiterverkauf:	
		Seite WV:	
		Jahr WV:	0
fer			
Mattland			
charte	3	Fläche Vierling:	0
	103,2	Fläche Aren:	0
		Flächen Quadratfuss	0
Einerseits: Norden	Anderseits Süden	Betrag Gulden/Franken	Versicherungsnummer 1899:
Kyburz, Samuel, Hauptschuldners Bruder	Kaspar Kyburz, Georgs	2850 £	Gautschi Grundstück/Plan
		Seite_1:	452
		Seite_2:	
Einhin, nidsich Westen:	Aushin, obsich Osten	Band:	
Eisengütli	Kyburz, Samuel, Hauptschuldners Bruder	Signatur	

Bauacker

im Suhrfeld OE

Eistelweg



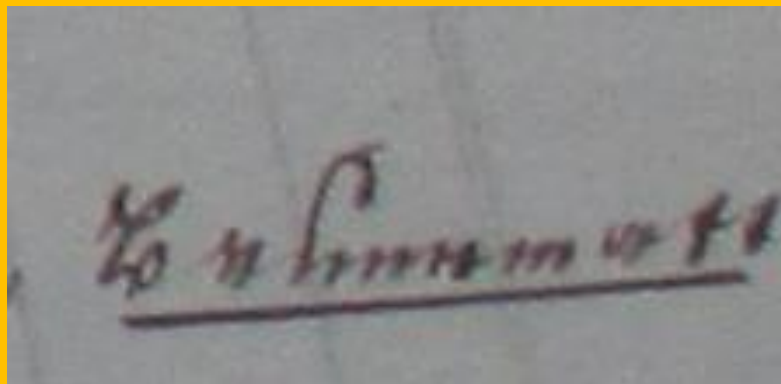
Bauacker

1821

8,6 MannAr

gang:	1821	Seite:	386-388	Suhrfeld OE der Bauacker genannt			
angsdatum:	26.03.	Art der Handlung:	Kaufbeile Steigerung				
äufer:	Hilfiker, Jakob, Schmiedbernharten, Muhen						
t Verkäufers:	Müller, Heinrich, Gemeinbeschreiber von Muhen	Trager	0				
fer/Besitzer:	Erismann, Samuel, alt Chorrichters Muhen	Weiterverkauf:					
		Seite WV:					
		Jahr WV:	0				
t des Käufel							
	Ackerland						
nwerk, Juchart:	0	Fläche Vierling:	1				
nAr:	8,6	Fläche Aren:	0				
		Flächen Quadratfuss	0				
Einerseits: Norden	Gebrüder Samuel und Bernhard Hilfiker, Schmiedsrudis	Anderseits Süden	Samuel Lüscher alt Untervogts	Betrag Gulden/Franken	255 £	Versicherungsnummer 1899:	
				Seite_1:	386	Gautschi Grundstück/Plan	
				Seite_2:	388		
Einhin, nidsich Westen:	Hans Georg Kyburz, Hölis OE	Aushin, obsich Osten	Samuel Lendi, Tannackers alle von Muhen	Band:	4		
				Signatur	C 565 006		
ngungen:							
stiges:	Ueberbund des Verkäufers Schwester Barbara Hilfiker, mit Händen ihres Schwagers Samuel Böbiger, Weibel von Muhen an ihre Erbaufsumme. Letzte Zahlung vom 15.8.1824 mit Zins 152.2.5 £						

Bekenmatt

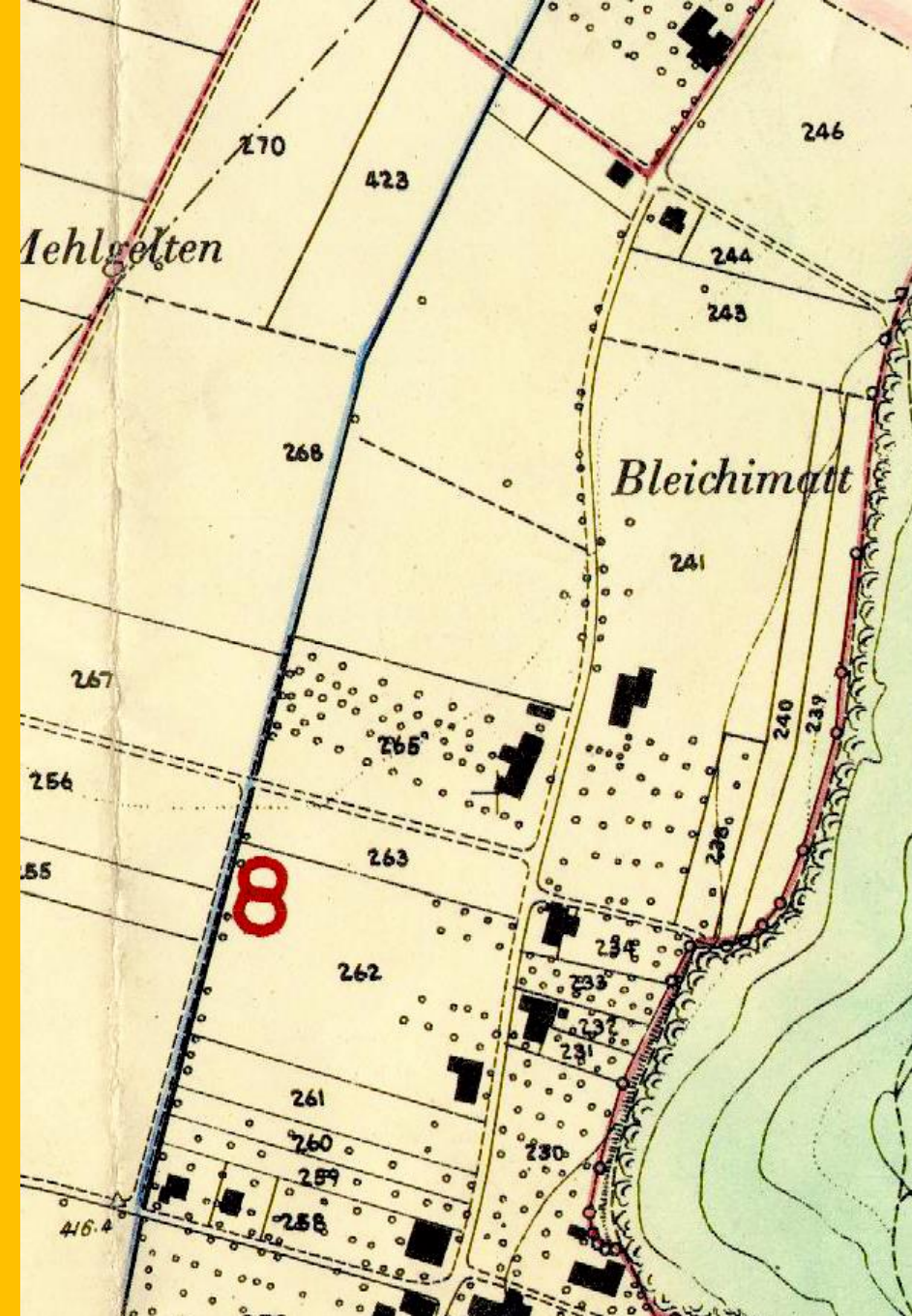


Bekenmatt beim Hintergraben

13845	12794	12794	Grundstück 1805
1853			
Seite:	085-	Bekenmatt	
Datum:	14.03.	Art der Handlung:	Auszug Geldtagsrodel: IV Gantkauf
Lüscher, Rudolf, Schreiner und Siegrist von OE oo Hilfiker, Maria			
Kaufers:	Sie Beistand: Med. Dr. Thiut		Trager neu:
Kaufers:	Lindegger, Jakob, Gemeinderat von OE Bürgen: Joh. Rudolf Walter, Gmd.Ammann und Daniel Haberstich, Gmdrat von OE		Weiterverkauf:
			Seite WV:
			Jahr WV:
Matten			
Jucharte:	1	Fläche Vierling:	0
41,30494		Fläche Aren:	0
		Flächen Quadratfuss	8029
Einerseits: Norden		Anderseits Süden	
Kiburz, Kaspar, Schuster		Rudolf Suter, Küfer	
		Betrag Gulden/Franken	
		1913.72 €	
		Seite_1:	085
		Seite_2:	
Ein hin, nidsich Westen:		Aushin, obsich Osten	
hinterer Graben		Daniel Haberstich, Gürtler	
		Band:	
		Signatur	

Bleichimatt

- Uebersichtsplan 1950 (8)



Bleikematt

1774

567,6 MAr

Jahrgang:	1774	Seite:	260-261	
Sitzungsdatum:	03.04.	Art der Handlung:	Tausch	
Verkäufer:	Thut, Caspar, Sekelmeister			Versicherung
Vogt Verkäufers:		Trager:		
Käufer/Besitzer:	Kyburz, Samuel, Kirchmeyer, Oberentfelden	Weiterverkauf:		
Vogt des Käufers:		Seite WV:		
Ort:	Bleikematt und Wohnhaus, Waschhaus, Scheuer und Stall (Bleiche)	Jahr WV:		
Mannwerk, Juchart:	16,5	Fläche Vierling:	0	
MannAr:	567,6	Fläche Aren:	0	
		Flächen Quadratfuss:	0	
Einerseits: Norden	Matter, Samuel, Untervogt zu Muhen Lüscher, Untervogt, sel. Erben	Anderseits Süden	Gemeindeweg in den Berg	Betrag Gulden/Franken
				9100
Einhin, nidsich Westen:	einhin: Feld	Aushin, obsich Osten	Strasse von Muhen	Seite_1: 260
				Seite_2: 261
				Band:
				Signatur:
Bedingungen:	1 Schuh breiter Graben von des Engelwirth Kyburzen Matten, in das Thalbüchli machen, wie auch die Strassen in Ehren halten. dann solle unten gegen des Bernhard Lüschers sel. Witwe Matten und oben von des Samuel Häfligers Matten gegen dem Eben ein Schräggraben in das Thalbüchli gemacht werden, damit das Wasser so dem Feld zum Schaden ist, dadurch abneleitet werden könne.			
Sonstiges:	Hat dieses Güter an der Geldtagssteigerung von Frölich, Kürsteiner und Comp. zu Oberentfelden erworben			

Bleichematt

1774

137,6 MAr

Erzählung:	5261	Seite:	260-261	Grundstück 1001
Datumsdatum:	03.04.	Art der Handlung:	Tausch	
Verkäufer:	Thut, Caspar, Sekelmeister			Versid
Träger Verkäufers:		Träger:		
Käufer/Besitzer:	Kyburz, Samuel, Kirchmeyer, Oberentfelden	Weiterverkauf:		
Träger des Käufers:		Seite WV:		
Ort:	Unten am Weg (Bleichimatt ?)	Jahr WV:		
Mannwerk, Jucharte:	4	Fläche Vierling:	0	
MannAr:	137,6	Fläche Aren:	0	
		Flächen Quadratfuss:	0	
Einerseits: Norden	Anderseits Süden	Betrag Gulden/Franken		
Kyburz, Bernhard	Weg in den Berg	9100		
Einhin, nidsich Westen:	Aushin, obsich Osten	Seite_1:	260	
einhin: Thalbächli	aushin: An die Strasse nach Muhlen	Seite_2:	261	
		Band:		
		Signatur:		
Bedingungen:				
sonstiges:	seyn um die hienach überbundenen in dem Geltstag darauf collocierten Schulden verhaft sonstn M:S: ledig.			

Bleikematt

1790

567,6 MAr

Fertigung:	36	30	30	Grundstück 1805
Jahrgang:	1790	Seite: 046-047	Bleikehof	
Sitzungsdatum:		Art der Handlung: Tausch		
Verkäufer:	Kyburz, Samuel, Grichsäss			Versich
Vogt Verkäufers:		Trager	3	
Käufer/Besitzer:	Walther, Samuel von Oberentfelden			Weiterverkauf:
Vogt des Käufers:		Seite WV:		
Ort:	Bleikematt (Bleiche)			Jahr WV:
Mannwerk, Juchart:	16,5	Fläche Vierling:	0	
MannAr:	567,6	Fläche Aren:	0	
		Flächen Quadratfuss	0	
Einerseits: Norden		Anderseits Süden		Betrag Gulden/Franken
Matter, Samuel, alt Untervogts sel. Erben von Muhen und Lüscher, Daniel, Gr. Vogt zu Oberentfelden		Gemeindeweg in den Berg (Bergstrasse)		12500
Ein hin, nidsich Westen:		Aushin, obsich Osten		Seite_1: 046
An das Hold		Strasse von Muhen		Seite_2: 047
				Band: 26
				Signatur: A 565 005
Bedingungen:	1 Schuh breiter Graben von des Bernhard Häfiger, Chorrichters Matten, Die Einhäge genannt, in das Thalbüchli machen, wie auch die Strassen in Ehren halten, Das Abwasser und Regenwasser ab des Matten Melhars Rüteli und Schweizers Rüti oben gehört wie altersher auf das bemeldten Häfigers Pfaffenmatt Weitere Belastungen auf diesem Land			
Sonstiges:	3. Tragerbezirk Wohnhaus, Waschhaus, Scheur, Stall, Brunnen			


Bleikematt

1790

129 MAr

Fertigung:	45	32	32	Grundstück 1805
Jahrgang:	1790	Seite: 050	Bleikehof	
Sitzungsdatum:	16.01.	Art der Handlung:		Eintausch
Verkäufer:	Walther, Samuel von Oberentfelden (Neu: Bleikebauer)			Vers
/ogt Verkäufers:			Trager	1
Käufer/Besitzer:	Kyburz, Samuel, Grichsäss (ehemaliger Bleikebauer)		Weiterverkauf:	
/ogt des Käufer:			Seite WV:	
Ort:	Matten		Jahr WV:	
Mannwerk, Juchart:	3	Fläche Vierling:	3	
MannAr:	129	Fläche Aren:	0	
		Flächen Quadratfuss	0	
Einerseits: Norden		Anderseits Süden		Betrag Gulden/Franken
Häfiger, Samuel, Sekelmeister; Walther, Hans, Krämer		Matter, Burkhard und Widmer, Samuel von Suhr und dem Vertäuscher		
Einhin, nidsich Westen:		Aushin, obsich Osten		Seite_1: 050
Matter, Kaspar und an die Gebrüder Jakob und Kaspar Kyburz von Obenentfelden		Landstrasse nach Muhen		Seite_2:
				Band: 26
				Signatur: A 565 005
Bedingungen:				
Sonstiges:	Wasserrecht: Thalbüchli von Mittwoch Mittags um 12 Uhr bis Freytag abends um 6 Uhr samt allem zugehörigen Abwasser			

Bleikehof



Bleikehof

1790

51,6 MAr

Erteilung:	<input type="text" value="41"/>	<input type="text" value="32"/>	<input type="text" value="32"/>	<input type="text" value="Grundstück 1805"/>
Jahrgang:	<input type="text" value="1790"/>	Seite: <input type="text" value="050"/>	<input type="text" value="Bleikehof"/>	<input type="text"/>
Datumsdatum:	<input type="text" value="16.01."/>	Art der Handlung:	<input type="text" value="Eintausch"/>	<input type="text"/>
Verkäufer:	<input type="text" value="Walther, Samuel von Oberentfelden (Neu: Bleikebauer)"/>			<input type="text"/>
Träger:	<input type="text"/>	Träger:	<input type="text" value="2"/>	<input type="text"/>
Käufer/Besitzer:	<input type="text" value="Kyburz, Samuel, Grichsäss (ehemaliger Bleikebauer)"/>			Weiterverkauf: <input type="text"/>
Seite des Käufers:	<input type="text"/>			Seite WV: <input type="text"/>
Ort:	<input type="text" value="Innere Teil des Kraut- und Baumgarten"/>			Jahr WV: <input type="text"/>
Fläche Jucharte:	<input type="text" value="1,5"/>	Fläche Vierling:	<input type="text" value="0"/>	<input type="text"/>
Fläche Aren:	<input type="text" value="51,6"/>	Fläche Aren:	<input type="text" value="0"/>	<input type="text"/>
Flächen Quadratfuss:	<input type="text"/>	Flächen Quadratfuss:	<input type="text" value="0"/>	<input type="text"/>
Einerseits: Norden	<input type="text" value="Lüscher, Vogt"/>	Anderseits Süden	<input type="text" value="Lüscher, Vogt"/>	Betrag Gulden/Franken
Ein hin, nidsich Westen:	<input type="text" value="Thut, Kaspar, alte Landstrasse"/>	Aushin, obsich Osten	<input type="text" value="Heerstrasse"/>	<input type="text"/>
Seite_1:	<input type="text" value="050"/>	Seite_2:	<input type="text"/>	<input type="text"/>
Band:	<input type="text" value="26"/>	Signatur	<input type="text" value="A 565 005"/>	<input type="text"/>
Bedingungen:	<input type="text"/>			
sonstiges:	<input type="text" value="Wohnhaus samt ohngefahr 1 1/2 Jucharten Kraut- und Baumgarten"/>			

Bleikhof





1809

Erzeugung:	2100	2031	2031	Grundstück 180:
Abgang:	1809	Seite:		
Erzinsungsdatum:		Art der Handlung:	Assekuranz 1809	
Verkäufer:			1899: 0045	Versicherung
Träger Verkäufers:		Träger		3
Käufer/Besitzer:	Kyburz, Samuel, Grichtsäss, (bis 1790); Walter, Samuel, Bleikibauern (1790)			Weiterverkauf:
Träger des Käufers:	2793 [1_037];;2801 [1_376]			Seite WV:
Ort:	Suhrqasse 14 (Bleiche) [0020]			Jahr WV:
Flächenwerk, Jucharte:	0	Fläche Vierling:	0	
FlächenAr:	0	Fläche Aren:	0	
		Flächen Quadratfuss:	0	
Einerseits: Norden	Anderseits Süden	Betrag Gulden/Franken		
		<input type="text"/>		
Einhin, nidsich Westen:	Aushin, obsich Osten	Seite_1:	<input type="text"/>	
		Seite_2:	<input type="text"/>	
		Band:	<input type="text"/>	
		Signatur	<input type="text"/>	
Bedingungen:	<input type="text"/>			
sonstiges:	16.01.1790 Samuel Kyburz, Grichtsäss von OE vertauscht die Bleiche (3. Träger) an Samuel Walther. Bleikematt, Wohnhaus, Scheune und Stall, Brunnen (Seite 47) 1805-1816 Nr. 20 Samuel Walter bleike Bur 3. Trägerei Durch Teilung 1811 von Seite 315/316			

Bleikehof

1811





559 MAr

Vergrößerung:	616	564	564	Grundstück 180:
Jahrgang:	1811	Seite:	020-020	Bleichimatt
Sitzungsdatum:		Art der Handlung:	Bodenzins 1805-1816_1	
Verkäufer:				Versich
Vogt Verkäufers:		Trager:		3
Käufer/Besitzer:	Walther, Samuel	Bleike Bur	Weiterverkauf:	
Vogt des Käufers:		Seite WV:		
Ort:	Bleike-Hof, Bleikematt (Bleiche); Durch Teilung siehe Seite 315/316			Jahr WV:
Mannwerk, Jucharte	16,25	Fläche Vierling:	0	
MannAr:	559	Fläche Aren:	0	
		Flächen Quadratfuss	0	
Einerseits: Norden		Anderseits Süden		Betrag Gulden/Franken
				
Einhin, nidsich Westen:		Aushin, obsich Osten		Seite_1: 020
				Seite_2: 020
				Band:
				Signatur: C 321 069
Bedingungen:	<div style="border: 1px solid black; height: 40px;"></div>			
Sonstiges:	<p>durch Teilung Tausch Samuel Kyburz Grichtsäss von Oberentfelden vertauscht dem Samuel Walther von daselbten Alle Grundstücke: 12500 Gl</p> <p>16 1/2 Jucharten im 3. Tragerbezirk. Dann das Wohnhaus, Waschhaus, Scheuer und Stall samt denen darzu gehörig Brunnen Liegt zwischen Samuel Matter alt Untervogts sel. Erben von Muhen und Daniel Lüscher Gr:Vogt von OberEntfelden einer, anderseits dem gemeinsamen Weg in den Berg, stosst aushin an die Strasse von Muhen, einhin an das Feld. Bedingungen: 1) Schuhbreiter Graben von Bernhard Häffiger, Chorrichters Matten, die Einhäge genannt, in das Thalbüchli machen, wie auch die Strassen in Ehren halten; das Abwasser und Regenwasser ob des Mather, Melchers Rüteli und Schweizers Rüti aber gehört wie alters her auf das bemelten Häffigers Pfaffenmatt. Dem soll der jeweilige Besitzer dieses Lands, auf dem innren Theil inert dem Thalbüchli gegen dem Dorf, einen Schreggraben in die Thalbüchli und Weiter in den Berg, das Gemeinlichkeits Rüteli über den Berg, samt dem</p>			
Druckansatz:	604 von 11090	Ungefiltert	Suchen	

Bleikehof

1811

128 MAr

Regung:	1007	1007	1007	0020_1	Grundstück 1000
Hrgang:	1811	Seite: 315-315	Bleikehof		
tzungsdatum:		Art der Handlung:	Bodenzins 1805-1816_1		
rkäufer:	Walther, Samuel, Bleike-Bur OE; 020				Versicherung
igt Verkäufers:		Trager:	3		
iufer/Besitzer:	Walter, Jakob Bleikebauern			Weiterverkauf:	
igt des Käufer:		Seite WV:			
rt:	Bleike-Hof (Bleiche)			Jahr WV:	
annwerk, Jucharte:	3,72	Fläche Vierling:	0		
annAr:	127,968	Fläche Aren:	0		
		Flächen Quadratfuss:	0		
Einerseits: Norden	Anderseits Süden	Betrag Gulden/Franken			
		<input type="text"/>			
Einhin, nidsich Westen:	Aushin, obsich Osten	Seite_1:	315		
		Seite_2:	315		
		Band:	<input type="text"/>		
		Signatur:	C 321 069		
dingungen:	<input type="text"/>				
instiges:	Durch Teilung 315, 316 3 Juch 12/16				

Bleiche

1812

51,6 MAr

Fertigung:	<input type="text" value="7536"/>	<input type="text" value="7013"/>	<input type="text" value="7013"/>	<input type="text" value="Grundstück 1805"/>	
Jahrgang:	<input type="text" value="1812"/>	Seite: <input type="text" value="106-116"/>	<input type="text" value="Bleikehof"/>		
Sitzungsdatum:	<input type="text" value="11.05."/>	Art der Handlung:	<input type="text" value="Teilung"/>		
Verkäufer:	<input type="text" value="Walter, Rudolf, Jakob und Samuel und Walter, Bernhard; Walter, Daniel"/>			<input type="text" value="0045"/>	Versid
Vogt Verkäufers:	<input type="text"/>			Trager	<input type="text"/>
Käufer/Besitzer:	<input type="text" value="Walter, Daniel"/>			Weiterverkauf:	<input type="text"/>
Vogt des Käufer:	<input type="text"/>			Seite WV:	<input type="text"/>
Ort:	<input type="text" value="Haus mit Ziegeln, Baumgartenland [0020; Suhrgasse 14 Bleiche]"/>			Jahr WV:	<input type="text"/>
Mannwerk, Jucharte	<input type="text" value="1,5"/>	Fläche Vierling:	<input type="text" value="0"/>		
MannAr:	<input type="text" value="51,6"/>	Fläche Aren:	<input type="text" value="0"/>		
		Flächen Quadratfuss	<input type="text" value="0"/>		
Einerseits: Norden		Anderseits Süden		Betrag Gulden/Franken	
<input type="text" value="Rudolf Walter, Miterb"/>		<input type="text" value="Strasse in die Bergwaldung"/>		<input type="text" value="1625.-.-"/>	
Einhin, nidsich Westen:		Aushin, obsich Osten		Seite_1:	<input type="text" value="106"/>
<input type="text"/>		<input type="text"/>		Seite_2:	<input type="text" value="116"/>
				Band:	<input type="text"/>
				Signatur	<input type="text"/>

Bleikehof

1819

94,6 MAr

13216	12173	12173	Grundstück 1805
1819	Seite: 242-245	Bleikehof	
19. 11.	Art der Handlung:	Obligation mit Schadlos um 150 £ (2)	
Armengut Oberentfelden			

<input type="text"/>	Trager	<input type="text" value="0"/>
Walter, Rudolf, Bleikerbauer von OE (Hauptschuldner)	Weiterverkauf:	<input type="text"/>
	Seite WV:	<input type="text"/>
	Jahr WV:	<input type="text" value="0"/>

Ackerland

Arte	<input type="text" value="2"/>	Fläche Vierling:	<input type="text" value="3"/>
	<input type="text" value="94,6"/>	Fläche Aren:	<input type="text" value="0"/>
		Flächen Quadratfuss	<input type="text" value="0"/>

Innerseits Norden Bernhard Lüscher, Gmrat	Anderseits Süden Daniel Walter	Betrag Gulden/Franken <input type="text" value="2850 £"/>	Versicherungsnummer 1899: Gautschi Grundstück/Plan
		Seite_1:	<input type="text" value="242"/>
		Seite_2:	<input type="text" value="245"/>
Einhin, nidsich Westen: Talbüchli	Aushin, obsich Osten an die Strasse von Suhr nach Muhen	Band:	<input type="text" value="4"/>
		Signatur	<input type="text" value="C 565 006"/>

Bleikehof

1820

103,2 MAR

Regung:	13294	12251	12251	Grundstück 1805
Gang:	1820	Seite:	337-	Bleikehof ;innen im Dalbächli
Datumsdatum:	17. 11.	Art der Handlung:	Obligation mit Schadlos um 750 £ (3)	
Käufer:	Wanger, Daniel, Messerschmieds sel Witwe von Aarau			
Verkäufer:	Wanger, Daniel, Messerschmied, von Aarau		Trager	0
Käufer/Besitzer:	Walter, Jakob, Gerber von OE (Hauptschuldner) Bürgen: Schwiegervater Gabriel Rychner von Rapperswil und Samuel Walter des Hauptschuldners Bruder von OE		Weiterverkauf:	
			Seite WV:	
			Jahr WV:	0
Art des Kaufes:				
Art:	Ackerland			
Einwerk, Jucharte:	3	Fläche Vierling:	0	
EinAr:	103,2	Fläche Aren:	0	
		Flächen Quadratfuss:	0	
Einerseits: Norden	Rudolf und Samuel Walter des Hauptschuldners Brüder	Anderseits Süden	Betrag Gulden/Franken	Versicherungsnummer 1899:
		Rudolf und Samuel Walter des Hauptschuldners Brüder	3000 £	Gautschi Grundstück/Plan
Einhin, nidsich Westen:	an die Strasse in die Bergwaldung	Aushin, obsich Osten	Seite_1:	337
		Matter, Rudolf, alten Vogts von Muhen	Seite_2:	
			Band:	
			Signatur	

Bleikehof

1847

34,4 MAr

Fertigung:	11959	10919	10919	Grundstück 1805
Jahrgang:	1847	Seite: 076-077	Bleikehof	
Sitzungsdatum:	29.07.	Art der Handlung:	Kauf Nr. 5	
Verkäufer:	Stirinemann, Samuel zum Engel			Versicherung
Vogt Verkäufers:				Trager: 0
Käufer/Besitzer:	Walther, Jakob, Gerbers von OE			Weiterverkauf:
Vogt des Käufers:				Seite WV:
Ort:	Acker			Jahr WV: 0
Mannwerk, Jucharte:	1	Fläche Vierling:	0	
MannAr:	34,4	Fläche Aren:	0	
		Flächen Quadratfuss:	0	
Einerseits: Norden		Anderseits Süden		Betrag Gulden/Franken
Samuel Kyburz, alt Kirchmeiers		Walther, Jakob, Gerbers von OE		1500 £
Ein hin, nidsich Westen:		Aushin, obsich Osten		Seite_1: 076
Bergstrasse		Rudolf Matter, Untervogts von Muhen		Seite_2: 077
				Band:
				Signatur:
Bedingungen:	entspricht 40000 QF Schweizermass Aktum 14.07.1847			

Bleikehof

1850

33,97 Mar

181_06





gung:	9821	9048	9048	Grundstück 1805
gang:	1850	Seite:	181_06	Bleikehof
ingsdatum:		Art der Handlung:	Gautschi 082	
äufer:				Versiche
: Verkäufers:		Trager		0
fer/Besitzer:	Kyburz, Samuel, alt Kirchmeiers			Weiterverkauf:
: des Käufer		Seite WV:		
	Acker auf der alten Bleiche	Jahr WV:		
nwerk, Jucharte	0	Fläche Vierling:	0	
nAr:	33,96828	Fläche Aren:	0	
		Flächen Quadratfuss	39498	
Einerseits: Norden	Anderseits Süden	Betrag Gulden/Franken		
Einhin, nidsich Westen:	Aushin, obsich Osten	Seite_1:	181	
		Seite_2:	06	
		Band:		
		Signatur		

Bleike

1850

51,24 Mar

1 Jucharte 19588 QFuss





Fertigung:	10418	9645	9645	Grundstück 1805
Jahrgang:	1850	Seite:	182_06	
Sitzungsdatum:		Art der Handlung:	Gautschi 209	
Verkäufer:				Version
Vogt Verkäufers:				Trager
Käufer/Besitzer:	Thuet, Jakob, Med. Dr., Sohn;			Weiterverkauf:
Vogt des Käufer:				Seite WV:
Ort:	Auf der alten Bleiche; Acker			Jahr WV:
Mannwerk, Jucharte:	1	Fläche Vierling:	0	
MannAr:	51,24568	Fläche Aren:	0	
		Flächen Quadratfuss:	19588	
Einerseits: Norden	Anderseits Süden	Betrag Gulden/Franken		
		<input type="text"/>		
Einhin, nidsich Westen:	Aushin, obsich Osten	Seite_1:	182	
		Seite_2:	06	
		Band:	<input type="text"/>	
		Signatur	<input type="text"/>	

Bleiche

1859

20,93 Mar

139_05





Jahrgang:	1859	Seite:	139_05	
Sitzungsdatum:		Art der Handlung:	Gautschi 019	
Verkäufer:	Walther, Jakob, Geschäftsagent; 228			
Vogt Verkäufers:		Trager:		
Käufer/Besitzer:	Haberstich, Johann, Notar von Oberentfelden			Weiterverkauf:
Vogt des Käufers:		Seite WV:		
Ort:	Auf der alten Bleiche (Acker)			Jahr WV:
Mannwerk, Jucharte:	0	Fläche Vierling:	0	
MannAr:	20,93412	Fläche Aren:	0	
		Flächen Quadratfuss:	24342	
Einerseits: Norden	Anderseits Süden	Betrag Gulden/Franken		
		<input type="text"/>		
Ein hin, nidsich Westen:	Aushin, obsich Osten	Seite_1:	139	
		Seite_2:	05	
		Band:	Gautschi	
		Signatur:	C 565.2 001	
Bedingungen:	1858 eine Jucharte verkauft Seite 209 1859 verkauft Seite 19 und Seite 79			

Bleiche

1859

4,19

139_05





Verfügung:	9801	9028	9028	Grundstück 180:
Jahrgang:	1859	Seite:	139_05	Bleikehof
Sitzungsdatum:		Art der Handlung:	Gautschi 079	
Verkäufer:	Walther, Jakob, Geschäftsagent; 228			
Vogt Verkäufers:		Trager	0	
Käufer/Besitzer:	Kyburz, Johannes, Speisewirt			Weiterverkauf:
Vogt des Käufers:		Seite WV:		
Ort:	Acker auf der alten Bleiche			Jahr WV:
Mannwerk, Jucharte	0	Fläche Vierling:	0	
MannAr:	4,18648	Fläche Aren:	0	
		Flächen Quadratfuss	4868	
Einerseits: Norden	Anderseits Süden	Betrag Gulden/Franken		
		<input type="text"/>		
Einhin, nidsich Westen:	Aushin, obsich Osten	Seite_1:	139	
		Seite_2:	05	
		Band:	<input type="text"/>	
		Signatur	<input type="text"/>	
Bedingungen:	1858 eine Jucharte verkauft an 209 1859 verkauft an Seite 19 und Seite 79			

Bleiche

1859

33,96

181_06

Jahrgang:	1859	Seite:	181_06	Bleikehof	▼
Sitzungsdatum:		Art der Handlung:	Gautschi 209		
Verkäufer:	Kyburz, Samuel, alt Kirchmeiers; 082				Versicherung
Vogt Verkäufers:		Trager		0	
Käufer/Besitzer:	Thuet, Jakob, Med Dr. Sohn			Weiterverkauf:	
Vogt des Käufer:		Seite WV:			
Ort:	Acker auf der alten Bleiche			Jahr WV:	
Mannwerk, Jucharte:		0	Fläche Vierling:		0
MannAr:	33,96828		Fläche Aren:		0
			Flächen Quadratfuss		39498
Einerseits: Norden		Anderseits Süden		Betrag Gulden/Franken	
				<input type="text"/>	
Einhin, nidsich Westen:		Aushin, obsich Osten		Seite_1:	181
				Seite_2:	06
				Band:	<input type="text"/>
				Signatur	<input type="text"/>
Bedingungen:	<input type="text"/>				

Bleiche

1909

35,86 MAr

Verfügung:	6233	3749	3749	Grundstück 100:
Jahrgang:	1909	Seite:	327-337	
Sitzungsdatum:	31. 12.	Art der Handlung:		
Verkäufer:	Erberle, Franz, zur .., Aarau (Gläubiger)			
Vogt Verkäufers:		Trager:		
Käufer/Besitzer:	Gotthold Lüscher-Baumann, Bäcker			Weiterverkauf:
Vogt des Käufers:		Seite WV:		
Ort:	Bleichenhof			Jahr WV:
Mannwerk, Jucharte	0	Fläche Vierling:	0	
MannAr:	35,86	Fläche Aren:	35,86	
		Flächen Quadratfuss	0	
Einerseits: Norden		Anderseits Süden		Betrag Gulden/Franken
Friedrich Humbel im Engsthal		Lüscher- Zimmermann in Muhen	10500	
				Seite_1:
				327
				Seite_2:
				337
Einhin, nidsich Westen:		Aushin, obsich Osten		Band:
Jakob Roland, Tagelöhner		Bergstrasse		8
				Signatur
				154
Bedingungen:				
Sonstiges:	5) Ackerland Fr. 1830			

Bleiche

1911

97,0 MAR

Ertrag: 97,23 | 97,23 | 97,23 | Grundstück 1001

Jahrgang: 1911 Seite: 105-110

Sitzungsdatum: 29. 12. Art der Handlung: Kaufvertrag Nr. 45

Verkäufer: Die gesetzlichen Erben des Samuel Häfiger

Vogt Verkäufers: 1) Gottlieb Häfiger, Buchhalter; 2) Ida Walther-Häfiger oo Hermann Walther Trager

Käufer/Besitzer: Abert Häfiger-Käser, Landwirt in Oberentfelden Weiterverkauf:

Vogt des Käufers Seite WV:

Ort: Bleicherlehn Jahr WV:

Mannwerk, Juchart: 0 Fläche Vierling: 0

MannAr: 97,023 Fläche Aren: 97,023
Flächen Quadratfuss: 0

Einerseits Norden	Anderseits Süden	Betrag Gulden/Franken
Morgen: Adolf Suter, Küfer	Mittag: Lüscher, xxx in Muhen	38440
Einlin, nidsich Westen:	Aushin, obsich Osten	Seite_1: 105 Seite_2: 110 Band: 10 Signatur: 45
Abend: Nr. 15 und 16 hiernach an xx Widmer, Kornelius Kyburz, Johann Walther-Häfiger, August Kyburz-Rüegger	Mitternacht: Bergstrasse	

Bedingungen:

Sonstiges: 11) Ackerland an der Bergstrasse abbegrenzter Teil des sogenannten 'Bleicherlehes'. Das ganze Grundstück misst 1 ha 53,23 a
Geschätzt: 4660 Fr.

atensatz: 14 | 11 von 24 | Gefiltert | Suchen

Brönner

Ausserfeld: Im Brenner



Brönner

Ausserfeld: Brenner

1774

17,2 MAr

1774	Seite:	275	Brönner
30.06.	Art der Handlung:	Steigerungsfertigung	
Kyburz, Samuel, Kirchmeyer			
rs:		Trager	
r:	Walter, Rudolf, Untervogts Sohn		Weiterverkauf:
		Seite WV:	
		Jahr WV:	
Brönner (Acker)			
charte	0,5	Fläche Vierling:	0
	17,2	Fläche Aren:	0
		Flächen Quadratfuss	0
Einerseits: Norden	Anderseits Süden	Betrag Gulden/Franken	Versicherungsnummer 1899:
Suter, Jakob	Walter, Samuel	95	
		Seite_1:	275
		Seite_2:	
Einhin, nidsich Westen:	Aushin, obsich Osten	Band:	
einhin: Matter, Rudi	aushin: Walter, Rudolf, Käufer	Signatur	

Brönner

Ausserfeld: Brenner

1774

17,2 MAr

1774	Seite:	275	Brönner
datum:	30.06.	Art der Handlung:	Steigerungsfertigung
Kyburz, Samuel, Kirchmeyer			
ufers:		Trager	
itzer:	Lüscher, Samuel, alten Forsters, Oberentfelden		Weiterverkauf:
		Seite WV:	
		Jahr WV:	
äufel			
Unter im Brönner			
Jucharts	0,5	Fläche Vierling:	0
	17,2	Fläche Aren:	0
		Flächen Quadratfuss	0
Einerseits: Norden		Anderseits Süden	
Walter, Hans Rudi, Statthalter		Läsers, Jakob, sel. Witwe von Untereentfelden	
		Betrag Gulden/Franken	
		70	
		Versicherungsnummer 1899:	
		Gautschi Grundstück/Plan	
		Seite_1:	
		275	
		Seite_2:	
Einhin, nidsich Westen:		Aushin, obsich Osten	
einhin: Haberstich, Daniel		aushin: Walter, Untervogt und Matter, Kaspar	
		Band:	
		Signatur	

Brönner

Ausserfeld: Brenner

1805

17,2 MAr

1805	Seite:	066-066	Brönner	
Num:	Art der Handlung:	Bodenzins 1805-1816_7		
Kaufers:			Trager:	
Käufer:	Kyburz, Samuel Kaspars		Weiterverkauf:	
			Seite WV:	
			Jahr WV:	
Käufer:				
Im Brönner				
Kucharte:	0,5	Fläche Vierling:	0	
	17,2	Fläche Aren:	0	
		Flächen Quadratfuss:	0	
Einerseits: Norden	Anderseits Süden	Betrag Gulden/Franken	Versicherungsnummer:	
			Gautschi Grundstück/Pl	

Brönner

Ausserfeld: Brenner

1805

68,8 MAr

g:	1805	Seite:	099-099	Brönner	
sdatum:		Art der Handlung:	Bodenzins 1805-1816_9		
er:					
rkäufers:				Trager	1
Besitzer:	Haberstich, Jakob Kartenmacher			Weiterverkauf:	
				Seite WV:	
				Jahr WV:	
s Käufer:					
Im Brönner: : durch Theilung von Seite 106					
erk, Jucharte	2	Fläche Vierling:	0		
:	68,8	Fläche Aren:	0		
		Flächen Quadratfuss	0		
Einerseits: Norden	Anderseits Süden	Betrag Gulden/Franken	Versicherungsnummer 1899:		
			Gautschi Grundstück/Plan		
		Seite_1:	099		
		Seite_2:	099		
Einhin, nidsich Westen:	Aushin, obsich Osten	Band:			
		Signatur	C 321 069		

Brönner

Ausserfeld: Brenner

1819

17,2 MAr

Erteilung:	13206	12163	12163	Grundstück 1805
Jahrgang:	1819	Seite: 232-234	Ausserfeld: Brönner	
Erstellungsdatum:	19. 11.	Art der Handlung:	Kauf-Brief	
Verkäufer:	Haberstich, Jakob, Kartenmacher von OE			
Träger des Verkäufers:		Träger:	1	
Käufer/Besitzer:	Ammann Walter, Rudolf von OE		Weiterverkauf:	
		Seite WV:		
		Jahr WV:	0	
Träger des Käufers:				
Ort:	Ackerland			
Flächenwerk, Jucharts:	0,5	Fläche Vierling:	0	
FlächenAr:	17,2	Fläche Aren:	0	
		Flächen Quadratfuss:	0	
Einerseits: Norden	Anderseits Süden	Betrag Gulden/Franken	Versicherungsnummer 1899:	
Ammann Walter, Rudolf	Matter, Rudolf, alt Bezirksrichter	562 sfr 5 Bz		
		Seite_1:	232	
		Seite_2:	234	
Einhin, nidsich Westen:	Aushin, obsich Osten	Band:	4	
Jakob Kyburz, Gmdrat und Matter, Rudolf, alt Bezirksrichter	Samuel Kyburz, Weltimatt	Signatur	C 565 006	

Brönner

Ausserfeld: Brenner

1850

26,07 Mar, 30116 QF

1850	Seite:	002-002	Brönner	
um:	Art der Handlung:	Gautschi		
Baumann, Heinrich, Schmied, Oberentfelden				
ifers:			Trager	
tzler:	Suter, Jakob, Wagners in OE (195 1859)		Weiterverkauf:	
			Seite WV:	
			Jahr WV:	
ufer	Brönner (Acker)			
Ducharte		0	Fläche Vierling:	0
	26,07176		Fläche Aren:	0
			Flächen Quadratfuss	30316
Einerseits: Norden	Anderseits Süden	Betrag Gulden/Franken	Versicherungsnummer 1899:	
			Gautschi Grundstück/Plan	282
				09
		Seite_1:	002	
		Seite_2:	002	
Einhin, nidsich Westen:	Aushin, obsich Osten	Band:	Gautschi	
		Signatur	C 565.2 001	

Brönner

Ausserfeld: Brenner

1850

24,17 Mar, 28106 QF

1850	Seite:	005-005	Brönner
	Art der Handlung:	Gautschi	

<input type="text"/>	Trager	<input type="text"/>
Bodmer, Jakob, Harzers von Oberentfelden	Weiterverkauf:	<input type="text"/>
	Seite WV:	<input type="text"/>
	Jahr WV:	<input type="text"/>

Brönner (Acker)

Orte	<input type="text" value="0"/>	Fläche Vierling:	<input type="text" value="0"/>
	24,17116	Fläche Aren:	<input type="text" value="0"/>
		Flächen Quadratfuss	<input type="text" value="28106"/>

Innerseits: Norden	Anderseits Süden	Betrag Gulden/Franken	Versicherungsnummer 1899:
<input type="text"/>	<input type="text"/>	<input type="text"/>	Gautschi Grundstück/Plan
		Seite_1:	<input type="text" value="005"/>
		Seite_2:	<input type="text" value="005"/>
Einhin, nidsich Westen:	Aushin, obsich Osten	Band:	<input type="text" value="Gautschi"/>
<input type="text"/>	<input type="text"/>	Signatur	<input type="text" value="C 565.2 001"/>

Brönner

Ausserfeld: Brenner

1850

24,17 Mar, 28106 QF

1850	Seite:	007-007	Brönner
Art der Handlung:		Gautschi	
Bodmer, Jakob, Harzers (005 1858)			
Träger:		Träger	
Bodmer, Jakob, Harzers, jünger, in Oberentfelden		Weiterverkauf:	
		Seite WV:	
		Jahr WV:	
Brönner (Acker)			
charte	0	Fläche Vierling:	0
	24,17116	Fläche Aren:	0
		Flächen Quadratfuss	28106
Einerseits: Norden	Anderseits Süden	Betrag Gulden/Franken	Versicherungsnummer 1899:
			Gautschi Grundstück/Plan
			318
			09
		Seite_1:	007
		Seite_2:	007
Einhin, nidsich Westen:	Aushin, obsich Osten	Band:	Gautschi
		Signatur	C 565.2 001

Brönner

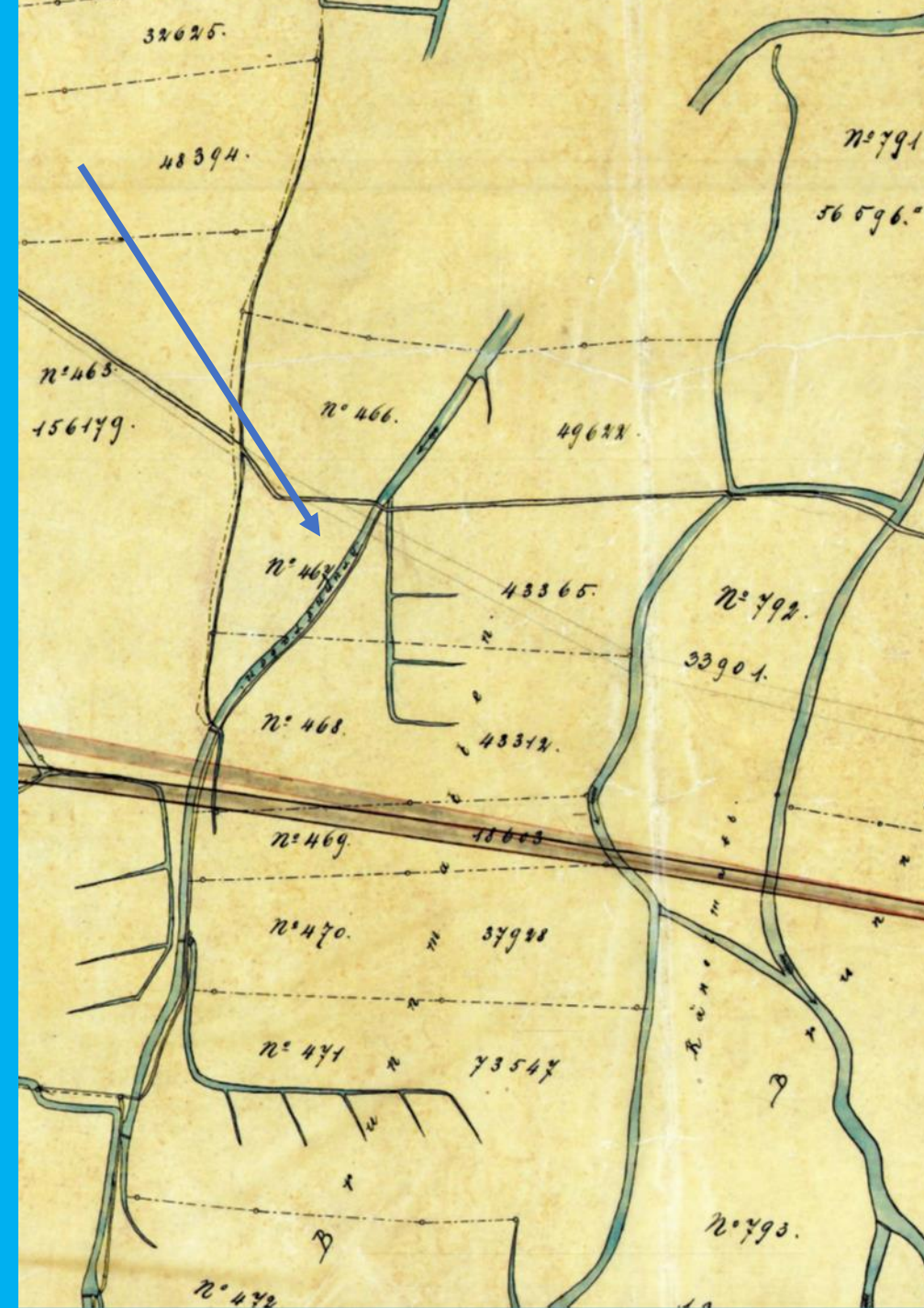
Ausserfeld: Brenner

1851

39,42 Mar / 45847 QF

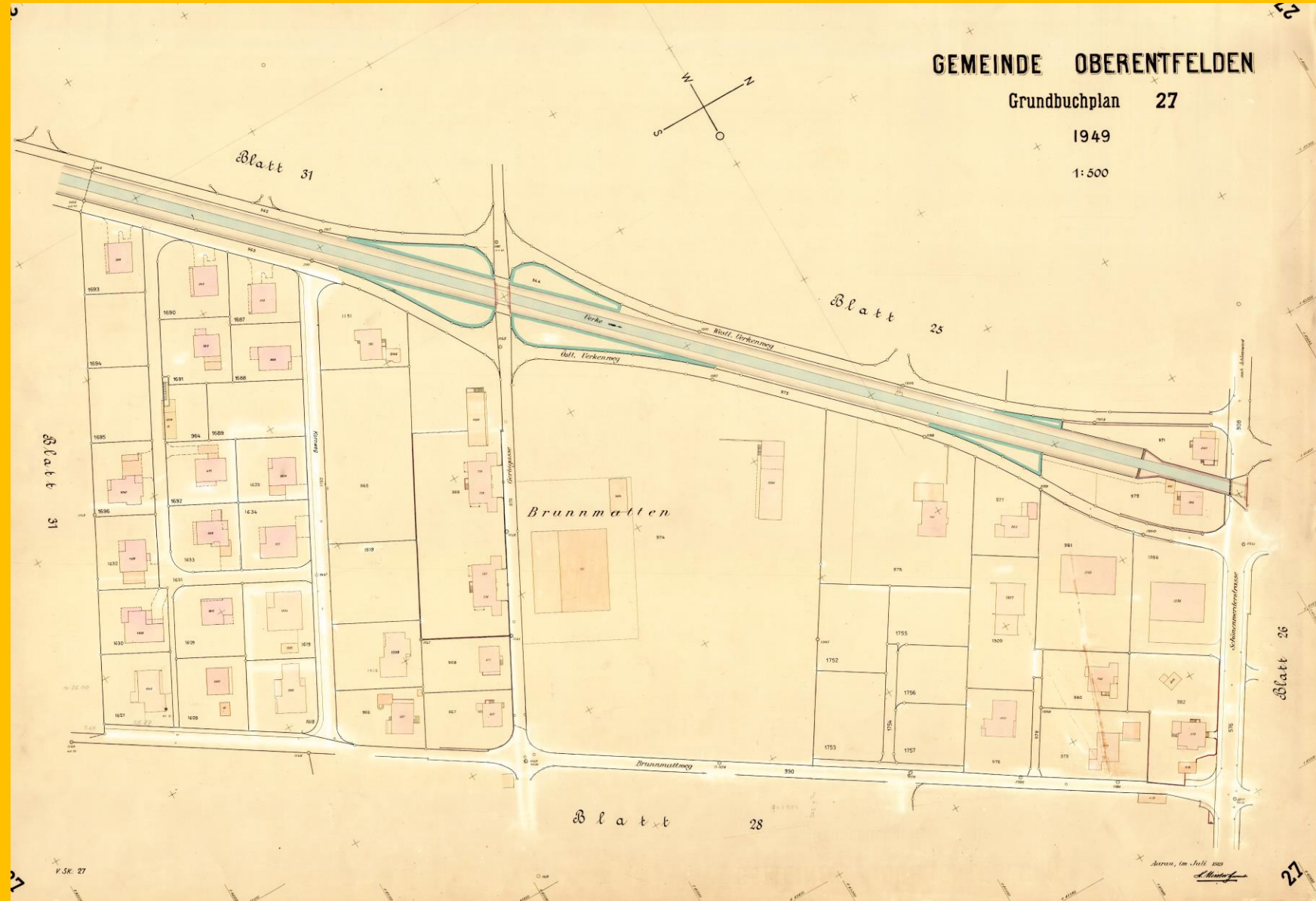
1851	Seite:	183-197	Brenner / Ausserfeld	
Nr.:	23.05.	Art der Handlung:	Nr. 4 Erbbabtretung und Schleissvertrag (3)	
Walther, Bernhard, Samuels von OE + [2.6.1776-16.3.1851] oo Anna Häfiger [1781-1869]				
ers:	Häfiger, Jakob, Bernhards Beistand		Trager	0
er:	1. Walther, Anna oo Rudolf Häfiger, alt Schulgutspfleger von OE 2. Walther, Maria oo Jakob Bossard, von Kölliken, Uebernehmer		Weiterverkauf:	
			Seite WV:	
			Jahr WV:	0
fe:	Beistände sind die Ehemänner			
Acker				
charte	0	Fläche Vierling:	0	
	39,42842	Fläche Aren:	0	
		Flächen Quadratfuss	45847	
Einerseits: Norden		Anderseits Süden		Betrag Gulden/Franken
Johan Holliger, alt Gemeinderat		Jakob Lindegger, Fuhrmann		1200 £
				Versicherungsnummer 1899:
				Gautschi Grundstück/Plan
				278
				9
Eihin, nidsich Westen:		Aushin, obsich Osten		Seite_1:
Hohrein		Ammann Rudolf Walther		183
				Seite_2:
				197
				Band:
				013
				Signatur
				C 565 014

Brunnengraben 1850



Brunnmatten

innerer und äusserer Brunnbach



Brunnmatten

1824

17,2 MAr

g:	13590	12545	12545	Grundstück 1805	
j:	1824	Seite:	195-	Brunnmatten	
datum:	02.06.	Art der Handlung:	Obligation mit Schadlos um £ 300 (3)		
r:	Armengut OE				
käufers:				Träger	
esitzer:	Kyburz, Hans Heinrich, von OE (Hauptschuldner) Bürgen: Kyburz Rudolf, Hans Herechen Jakobon OE			Weiterverkauf:	
				Seite WV:	
				Jahr WV:	
Käufer					
	Matten				
rk, Jucharte	0,5	Fläche Vierling:	0		
	17,2	Fläche Aren:	0		
		Flächen Quadratfuss	0		
Einerseits: Norden	Anderseits Süden	Betrag Gulden/Franken	Versicherungsnummer 18		
Matter, Rudolf, alt Bezirksrichter	Kyburz, Rudolf von OE	375 £	Gautschi Grundstück/Plan		
		Seite_1:	195		
		Seite_2:			
Einhin, nidsich Westen:	Aushin, obsich Osten	Band:			
äusserer Brunnbacch	Innerer Brunnbach	Signatur			

Bündtlis

Plan 1928



Im Bündtlis

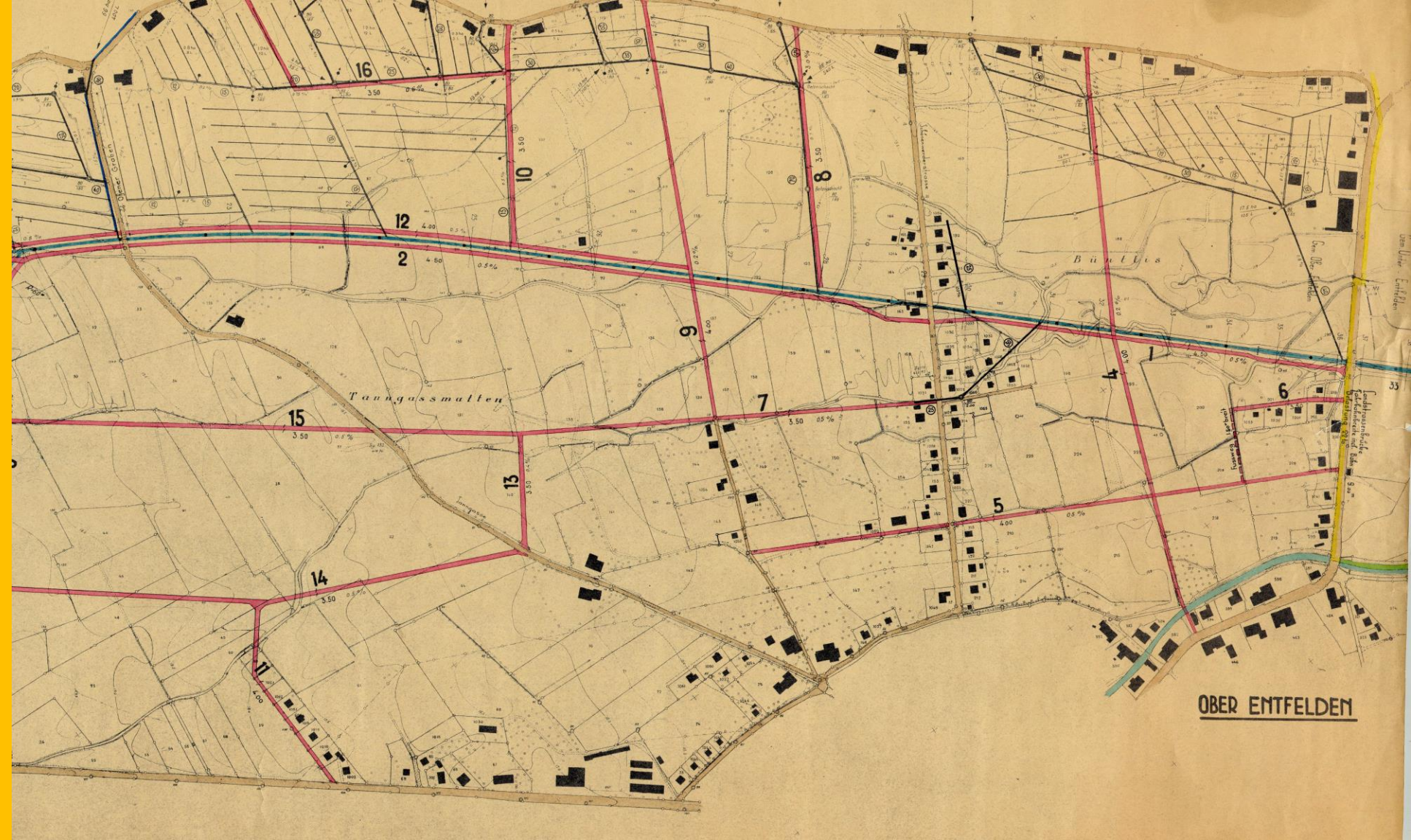
1819

68,8 Mar

ing:	1819	Seite:	258-260	im Bündtlis			
gsdatum:	06.12.	Art der Handlung:	Obligation mit Schadlos um Fr. 153 4 Bz (3)				
ifer:	Häfliger, Bernhard, Kirchmeier (Gläubiger)						
erkäufers:				Trager	0		
/Besitzer:	Huggenberger, Jakob, Uhrenmacher von OE (Schuldner)			Weiterverkauf:			
				Seite WV:			
				Jahr WV:	0		
es Käufer:							
	Ackerland						
verk, Jucharte	2	Fläche Vierling:	0				
r:	68,8	Fläche Aren:	0				
		Flächen Quadratfuss	0				
Einerseits: Norden		Anderseits Süden		Betrag Gulden/Franken		Versicherungsnummer 1899:	
Johannes Widmer, Baschijoggelis; Kaspar Haberstich, Krämer, Kaspar Hunn, Davids, Kaspar Lüscher, Küfers Frau, Samuel Zahn, Samuel Suter,				2100 £		Gautschi Grundstück/Plan	
				Seite_1:		258	
				Seite_2:		260	
Einhin, nidsich Westen:		Aushin, obsich Osten		Band:		4	
Huggenberger, Jakob, Uhrenmacher und Jakob Baumann		Samuel Suter, Wagner, Jünger		Signatur		C 565 006	

Büntlis

Wässermatten 1942



Burgermatt

Burgermatt

1803

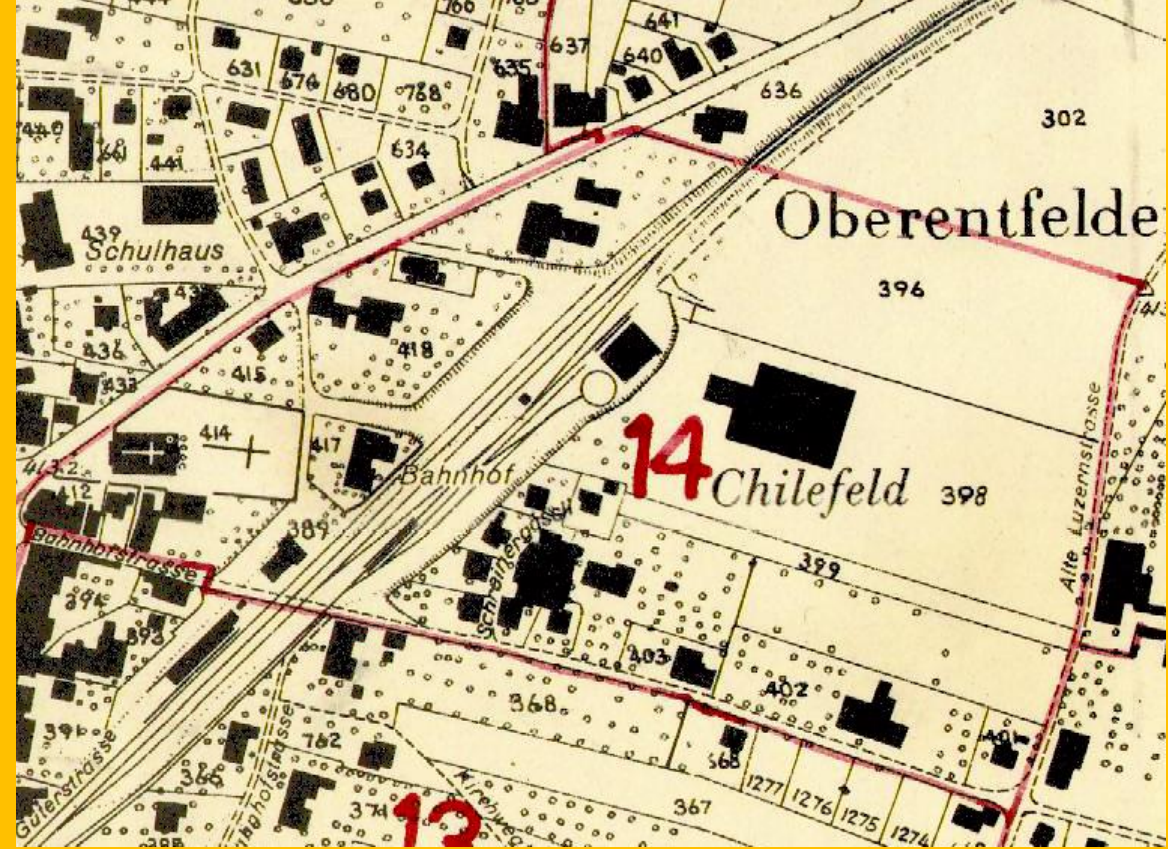
MAr 21,328

Grundstück 1805	8010	7487	7487
Burgermatt	1803	Seite: 049-050	
Art der Handlung: Kaufvertrag	Datum: 22.04.		
Verkäufer: BOLLIGER, Rudolf, Gontenschwil			
Käufer: Procura für Rudolf Nobs, Gastgeber zum Engel OE			
Träger: <input type="text"/>			
Weiterverkauf: <input type="text"/>			
Besitzer: Eggenstein, Pfarrer zu Reitnau			
Seite WV: <input type="text"/>			
Jahr WV: <input type="text"/>			
Matten			
k, Jucharts <input type="text"/> 0,62			
Fläche Vierling: <input type="text"/> 0			
Fläche Aren: <input type="text"/> 0			
Flächen Quadratfuss <input type="text"/> 0			
21,328			
Einseits: Norden		Anderseits Süden	
Samuel Walter, Knoblauch		Samuel Walter, Munizipal	
Einseits: Westen		Aushin, obsich Osten	
Samuel Walter, Munizipal		Samuel Walter, Knoblauch	
Betrag Gulden/Franken		Versicherungsnummer 1899:	
400.-.-		Gautschi Grundstück/Plan	
Seite_1: 049			
Seite_2: 050			
Band: Haberstich			
Signatur: C 565 001			
Anmerkungen: 8. Teil von 5 Mannwerken, Mattland OE			
34 von 316 Gefiltert Suchen			

Chilefeld

Kirchenfeld

Uebersichtsplan 1950 (14)



Clausen Acker

Suhrfeld

Clausen-Acker

1819

25,8 Mwa

ing:	1819	Seite:	192-194	Suhrfeld:	Clausen-Acker
gsdatum:	14.05.	Art der Handlung:	Kauf-Brief		
ifer:	Matter, Samuel , alten Vogts von Muhen				
erkäufers:		Trager		0	
/Besitzer:	Lüscher, Rudolf, Gemeinderat von Muhen			Weiterverkauf:	
		Seite WV:			
		Jahr WV:		0	
es Käufer:					
	Acker				
verk, Jucharte		0	Fläche Vierling:		3
r:	25,8	Fläche Aren:		0	
		Flächen Quadratfuss		0	
Einerseits: Norden	Anderseits Süden	Betrag Gulden/Franken	Versicherungsnummer 1899:		
Rudolf Matter, des Verkäufers Bruder Muhen	Bernhard Hunziker, alt Gmdrat Muhen		Gautschi Grundstück/Plan		
		Seite_1:	192		
		Seite_2:	194		
Einhin, nidsich Westen:	Aushin, obsich Osten	Band:	4		
Bernhard Hunziker, alt Gmdrat Muhen	Jakob Lüscher, Danielen, Hans Rudis von Muhen	Signatur	C 565 006		

Clausen Matt

an der Tanngasse

Clausen-Matt

1803

34,4 Mwa

7997	7474	7474	Grundstück 1805
1803	Seite: 027-029	Klausen-Matt	
Nummer: 13.07.	Art der Handlung: Kaufvertrag		
Thut, Kaspar, Jöris, OE			
Kaufers:		Trager	
Mittler:	Thut, Jakob, Vieharzt; Thut, Kaspar, jünger; Thut, Hans Georg; Häfiger, Jakob, Stöffelis; Kyburz, Samuel, Oberen Kaspars; Matter, Kaspar, Rudis und Gloor, Rudolf OE	Weiterverkauf:	
		Seite WV:	
		Jahr WV:	
Matten			
Jucharte:	1	Fläche Vierling:	0
	34,4	Fläche Aren:	0
		Flächen Quadratfuss	0
Einerseits: Norden	Anderseits Süden	Betrag Gulden/Franken	Versicherungsnummer 1899:
Kaspar Kyburz, Mittler	Samuel Thut, Strumpfweber	610.-.-	Gautschi Grundstück/Plan
		Seite_1:	027
		Seite_2:	029
Ein hin, nidsich Westen:	Aushin, obsich Osten	Band:	Haberstich
Tanngasse (Danngaß)	Rudolf Thut, Schuhmacher	Signatur	C 565 001

Clausen-Matt

1821

81,7 Mwa

Grundstück:	13330	12286	12286	Grundstück 1805			
Umfang:	1821	Seite:	388-389	Clausenmatt			
Datumsdatum:	26.03.	Art der Handlung:	Kaufbeile Steigerung				
Käufer:	Häfliger, Jakob, sel Witwe in OE						
Verkäufer:	Kyburz, Kaspar, in OE	Trager:	0				
Verkäufer/Besitzer:	Thut, Samuel, Strumpfweber in OE	Weiterverkauf:					
		Seite WV:					
		Jahr WV:	0				
Ort des Käufers:							
Ort:	Mattland						
Einwerk, Jucharte:	0	Fläche Vierling:	9,5				
EinAr:	81,7	Fläche Aren:	0				
		Flächen Quadratfuss:	0				
Einerseits: Norden	Thut, Samuel, Strumpfweber in OE und Daniel Lüscher, Fürsprech	Anderseits Süden	Häfliger, Jakob, sel Witwe in OE und Hans Jakob Häfliger alt Sekelmeister	Betrag Gulden/Franken		Versicherungsnummer 1899:	
Einhin, nidsich Westen:	Tanngasse	Aushin, obsich Osten	Jakob Matter, alle von OE	Seite_1:	388	Gautschi Grundstück/Plan	
				Seite_2:	389		
				Band:	4		
				Signatur	C 565 006		
Angaben:							

Deckermatt

Deckermatt

1804

34,4 MannAr

Fertigung:	8080	7555	7555	0458_	Grundstück 1805	
Jahrgang:	1804	Seite: 129-131	Deckermatt			
Sitzungsdatum:	09.05.	Art der Handlung:	Steigerungskauf			
Verkäufer:	Schärer, Jakob, Safenwil					
Vogt Verkäufers:		Trager:	7			
Käufer/Besitzer:	Matter, Rudolf, Kölliken				Weiterverkauf:	
		Seite WV:				
		Jahr WV:				
Vogt des Käufers:						
Ort:	Deckermatt					
Mannwerk, Juchart:	1	Fläche Vierling:	0			
MannAr:	34,4	Fläche Aren:	0			
		Flächen Quadratfuss:	0			
Einerseits: Norden	Anderseits Süden		Betrag Gulden/Franken	Versicherungsnummer 1899:		
Hans Haberstich, alt Grichtsäss	Rudolf Widmer, jünger		521.-.-	Gautschi Grundstück/Plan		
Einhin, nidsich Westen:	Aushin, obsich Osten		Seite_1:	129		
Brunngraben	Samuel Graf		Seite_2:	131		
			Band:	Haberstich		
			Signatur	C 565 001		

Dreielwog



Dreielwog

1803

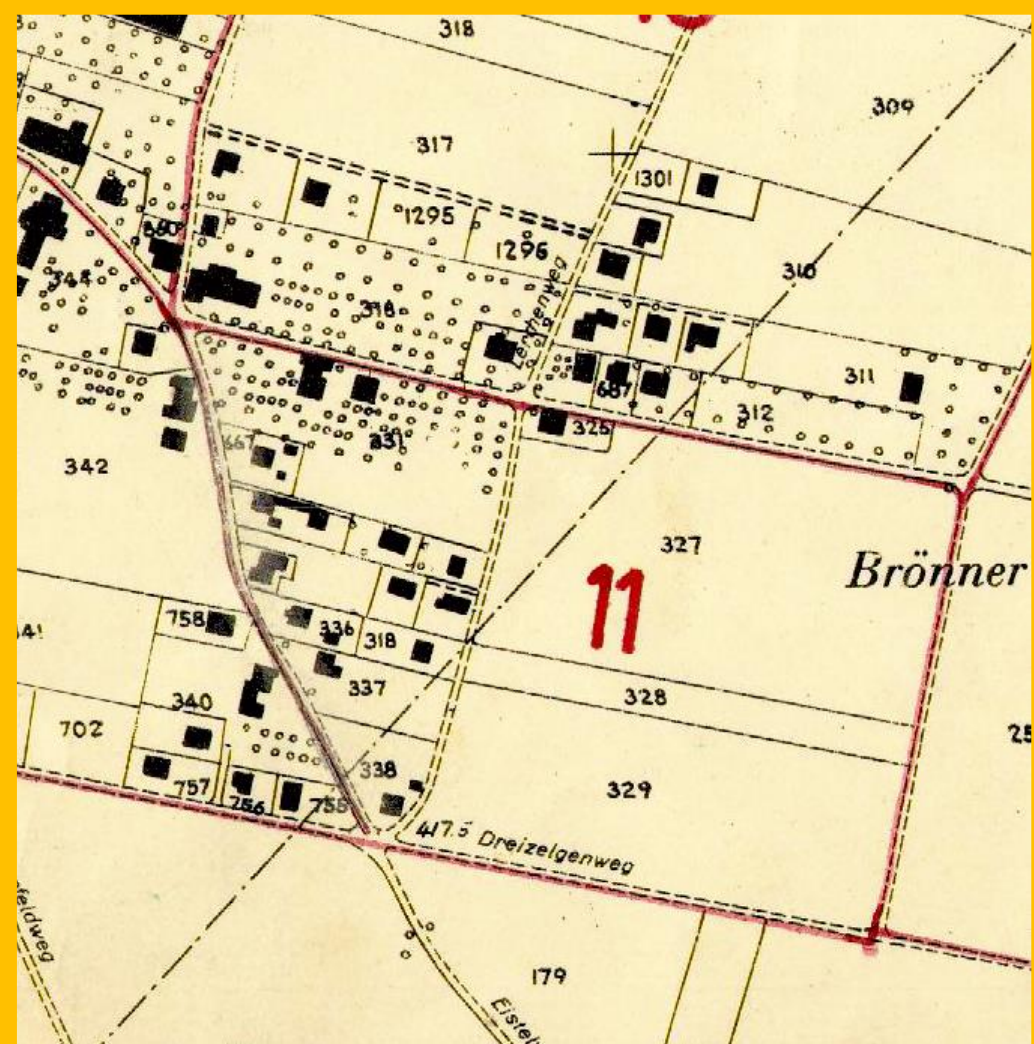
MA 60,2

Regung:	8006	7483	7483	Grundstück 1805
Gang:	1803	Seite: 043-044	Dreielwog, Dreyelwag	
Datumsdatum:	22.04.	Art der Handlung:	Kaufvertrag	
Käufer:	Vogel, Hans Rudolf BL			
Verkäufer:	Graf, Hans Jakob Buus Gelterkinden BS	Trager:		
Käufer/Besitzer:	Matter, Hans Rudolf, und Vogel, Hans Jakob von Kölliken	Weiterverkauf:		
		Seite WV:		
		Jahr WV:		
Ort des Käufers:	Mattland			
Netzwerk, Jucharte:	1	Fläche Vierling:	3	
Fläche Ar:	60,2	Fläche Aren:	0	
		Flächen Quadratfuss:	0	
Einerseits: Norden	Anderseits Süden	Betrag Gulden/Franken	Versicherungsnummer 1899:	
Hans Jakob Vogel, Strumpfweber	Samuel Häni und Rudolf Suter, David Suter Kölliken	810.-.-	Gautschi Grundstück/Plan	
		Seite_1:	043	
		Seite_2:	044	
Einhin, nidsich Westen:	Aushin, obsich Osten	Band:	Haberstich	
Rudolf Widmer, Wagner zu OE	Samuel Matter von Muhen	Signatur:	C 565 001	

Dreizelgen

Brönner

Uebersichtsplan 1950 (11)

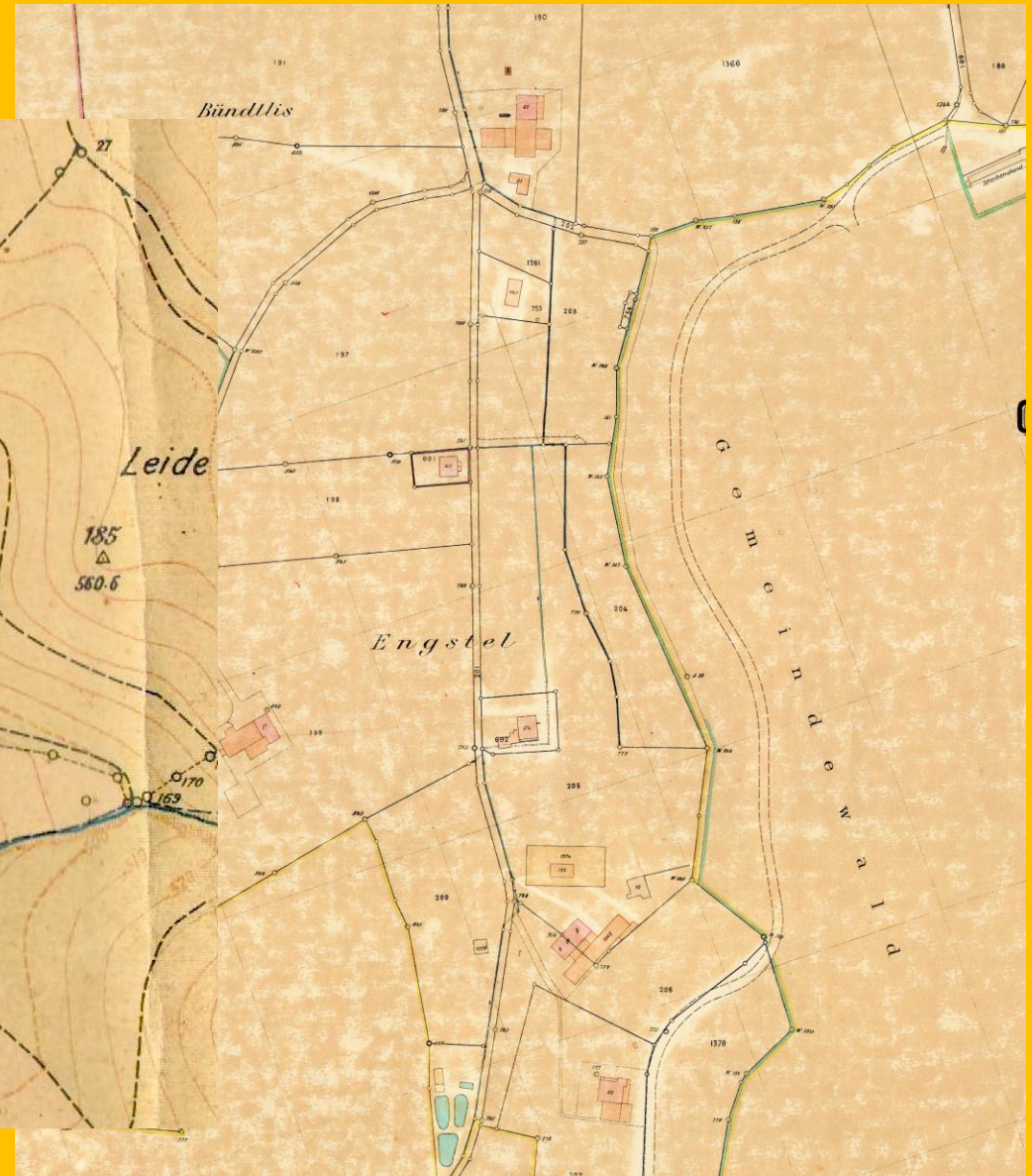
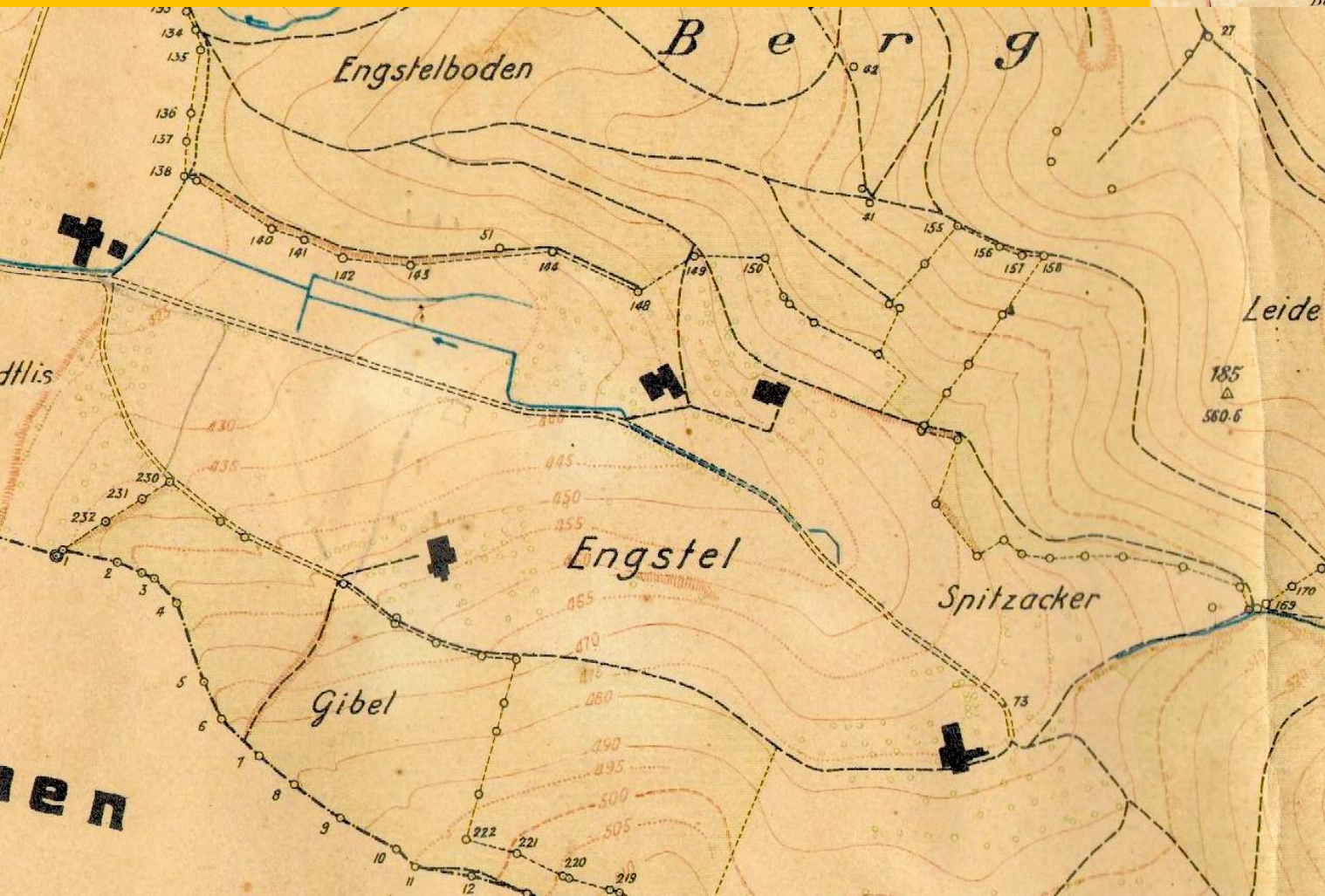


Eber (Aeber)

Aeber/Eber
1719
103,2 Mwa

ing:	1719	Seite:	051	Aeber	
gsdatum:	12.05.	Art der Handlung:	Fertigung		
ifer:	Häfliger, Rudolf, Oberentfelden				
erkäufers:				Trager	
/Besitzer:	Jung, Ulli, Oberentfelden			Weiterverkauf:	
				Seite WV:	
				Jahr WV:	
es Käufer:					
	Aeber				
verk, Jucharte	1,5	Fläche Vierling:	0		
ir:	103,2	Fläche Aren:	51,6		
		Flächen Quadratfuss	0		
Einerseits: Norden	Anderseits Süden	Betrag Gulden/Franken	Versicherungsnummer 1899:		
Vogel, Ulli	Hochwald	130			
		Seite_1:	051		
		Seite_2:			
Einhin, nidsich Westen:	Aushin, obsich Osten	Band:			
nidsich: Vogel, Ulli	obsich: Vogel, Rudi	Signatur			

Engstel / Eistel



Engstel / Eistel



Eistel/Engstel

1790

43 MAR

1790	Seite: 060	Eistel/Engstel
Datum: 25.02.	Art der Handlung: Fertig	
Kyburz, Samuel, Kyburz, Rudolf, Kyburz, Daniel, Kyburz, Melcher, Kyburz, Hans Georg, Brüder		
Käufers: Samuel gelobt auch für seine Brüder	Trager:	
Versitzer: Roland, Hans Rudolf, Oberentfelden	Weiterverkauf:	
	Seite WV:	
	Jahr WV:	
Gäufel:		
Engstel, Bergland		
Jucharte: 0	Fläche Vierling: 5	
43	Fläche Aren: 0	
	Flächen Quadratfuss: 0	
Einerseits: Norden Kyburz, Verkäufer	Anderseits Süden Roland, Hans Rudolf, Käufer	Betrag Gulden/Franken 200
		Versicherungsnummer 1899: Gautschi Grundstück/Plan
		Seite_1: 060
		Seite_2:
Ein hin, nidsich Westen: Gemeindewald Oberentfelden	Aushin, obsich Osten Ernst, Gabriel, von Aarau	Band: 26
		Signatur: A 565 005

Eistelacker

1850

4 Jucharten

13637	12590	12590	Grundstück 1805
1850	Seite: 024-028	Engstellacker	
m: 24.06.	Art der Handlung:	Schuld- und Unterpfandsverschreibung 900 £	
Hürner, Maria von Aarau			
Träger neu:		0	
Träger: Hürner, Johann Jakob von Aarau		Weiterverkauf:	
Träger: Lüscher, Rudolf, Jakobs von OE (Hauptschuldner)		Seite WV:	
Träger:		Jahr WV: 0	
Pflanzland, Kraut- und Baumgarten			
Jucharte:	4	Fläche Vierling:	0
	137,6	Fläche Aren:	0
		Flächen Quadratfuss:	0
Fläche 16tel:		0	
Einerseits: Norden		Anderseits Süden	
Berg		Strasse nach Muhen	
		Betrag Gulden/Franken	
		3200	
Einhin, nidsich Westen:		Seite_1: 024	
Bächli		Seite_2: 028	
Aushin, obsich Osten		Band:	
Engstellweg		Signatur	
		C 565 014	
		Versicherungsnummer 1899:	
		Gautschi Grundstück/Plan	

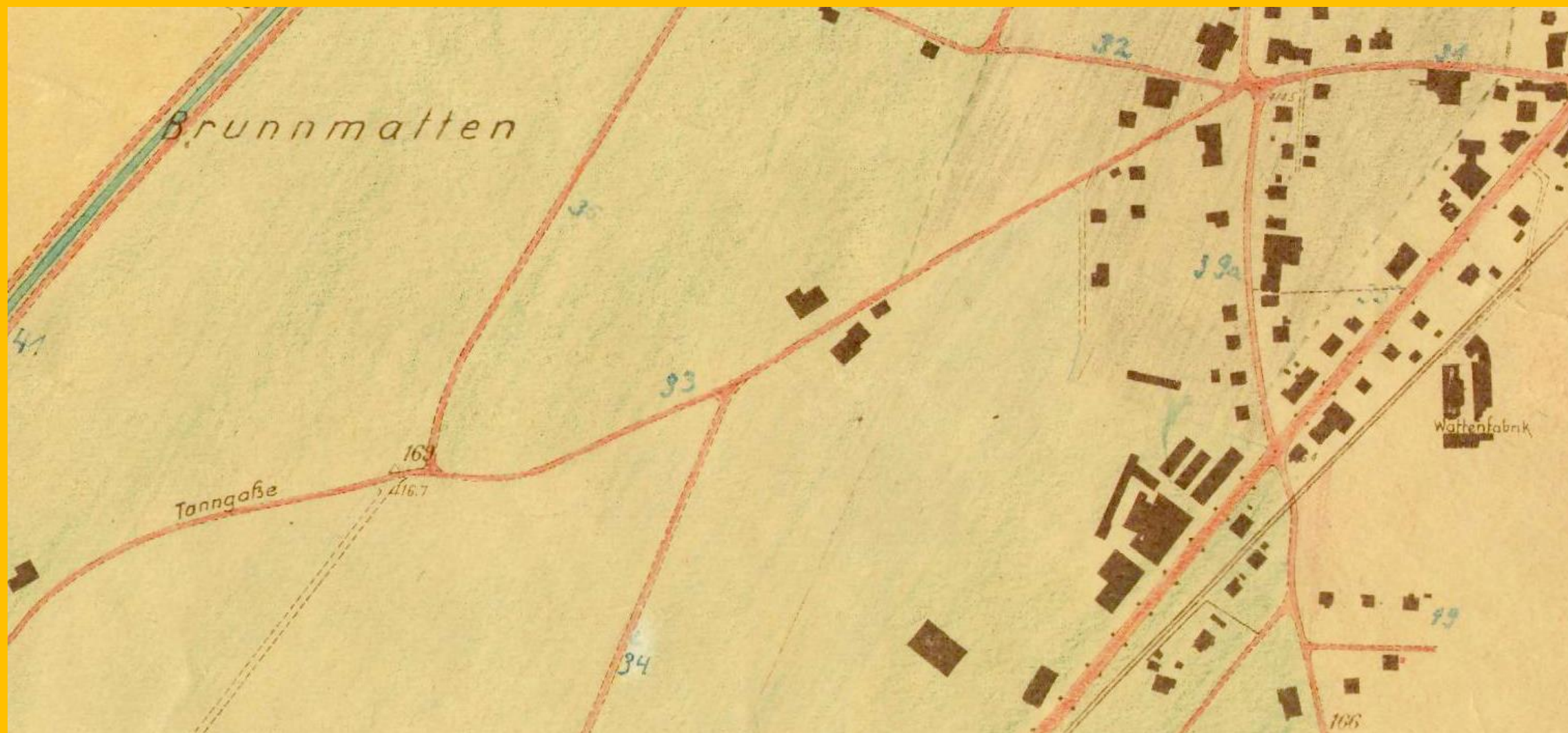
Gibelweg 41

=Eistelweg 41

1855

13997	12945	12945	0015	Grundstück 1805	
1855	Seite: 338-	Gibelweg 41			
am: 29.01.	Art der Handlung:	Kaufvertrag um Fr. 9060			
Lüscher, Rudolf, Jakobs, im Engsthal, zu OE					
fers: Kiburz, Jakob, Jakobs, HansUlrichs	Trager neu:	0			
zer: Häfliger, Daniel, Daniels, Viehhändler	Erworben				
	Seite WV/Band:				
	Jahr WV:	0			
ufer					
Wohnhaus von Stein mit Ziegeldach, zwei Stock hoch, samt Scheune, Stall und Futterterr, Anbau mit Schweineställen und Waschhaus [1855: VN 0022]					
ucharte	0	Fläche Vierling:	0	0042	Versicherungsnummer 189
	0	Fläche Aren:	0		
		Flächen Quadratfuss	0		
Einerseits: Norden	Anderseits Süden	Betrag Gulden/Franken	Fläche 16tel:	0	
			Fläche 16tel:	0	
		Seite_1:	338		
		Seite_2:			Gautschi Grundstück:
		Band:			Gautschi Plan:
		Signatur			
Einhin, nidsich Westen:	Aushin, obsich Osten				

Flaschenmatt



Fläschenmatt

oder Suhrenacker

1790

60,2 MWA

Umsatzgang:	1790	Seite:	095	Fläschenmatt
Umsatzdatum:		Art der Handlung:	Tausch	
Käufer:	Walther, Rudolf am Holz			
Umsatz Verkäufers:		Träger:	8	
Käufer/Besitzer:	Widmer, Rudolf, Jünger von Oberentfelden		Weiterverkauf:	
			Seite WV:	
			Jahr WV:	
Umsatz des Käufers:				
Umsatz:	Suhrenacker oder Fläschenmatt			
Umsatzwerk, Jucharte:	1	Fläche Vierling:	3	
UmsatzAr:	60,2	Fläche Aren:	0	
		Flächen Quadratfuss:	0	
Einerseits: Norden	Anderseits Süden	Betrag Gulden/Franken	Versicherungsnummer 1899:	
Gässli nach Muhen	Häfliger, Bernhard, alt Kirchmeyer und Lüscher, Bernhard Sprossen von Muhen	1065		
		Seite_1:	095	
		Seite_2:		
Einhin, nidsich Westen:	Aushin, obsich Osten	Band:	26	
Häfliger, Samuel, Grichtsäss	spitzt sich aus an das Gässli nach Muhen	Signatur	A 565 005	
Umsatzdingungen:				

Fläschenmatt

oder Suhrenacker

1791

60,2 Mwa

1791 Seite: 178 Fläschenmatt

Datum: 04. 10. Art der Handlung: Tausch

Käufer: Käser, Conrad von Ober Flachs dismal wohnhaft zu OberEntfelden

Käufer: Träger:

Besitzer: Walter, Jakob Rudis Weiterverkauf:

Seite WV:

Jahr WV:

Käufer:

Fläschenmatt

K, Juchart: Fläche Vierling:

Fläche Aren:

Flächen Quadratfuss

Einerseits: Norden Anderseits Süden Betrag Gulden/Franken Versicherungsnummer 1899:

Gautschi Grundstück/Plan

Seite_1:

Seite_2:

Einhin, nidsich Westen: Aushin, obsich Osten Band:

Signatur

gen:

1791 Tausch Seite 178
Jacob Walter Rudis von Oberentfelden für welchen globt Johannes Walter Krämer von alda, laut Procur de 31. Oktober 1792 vertauschen dem
Conrad Käser von Ober Flachs dismal wohnhaft zu OberEntfelden

9 von 31 Gefiltert Suchen

Fläschenmatt

1792
68,8 Mwa

Abgang:	189	161	161	Grundstück 180:			
Umfang:	1792	Seite:	178	Fläschenmatt			
Umfangsdatum:		Art der Handlung:	Tausch				
Verkäufer:	Walter, Jacob, Rudis von Oberentfelden						
Umfang Verkäufers:	Walter, Johannes, Krämer, gelobt für Jacob Walter		Träger	8			
Käufer/Besitzer:	Käser, Conrad von Ober Flachs in Oberentfelden		Weiterverkauf:				
			Seite WV:				
			Jahr WV:				
Umfang des Käufers:							
Objekt:	Fläschenmatt						
Grundwerk, Jucharte	2	Fläche Vierling:	0				
GrundAr:	68,8	Fläche Aren:	0				
		Flächen Quadratfuss	0				
Einerseits: Norden	Gässli nach Muhen	Anderseits Süden	Strasse nach Schöftland	Betrag Gulden/Franken	890	Versicherungsnummer 1899:	
				Seite_1:	178	Gautschi Grundstück/Plan	
				Seite_2:			
Ein hin, nidsich Westen:	Spitzt sich aus an die Strasse und das Gässli	Aushin, obsich Osten	Widmer, Rudolf, Wagner und Kyburz, Rudolf, sel. Witwe	Band:	26		
				Signatur	A 565 005		
Bedingungen:							

Fläschenmatt

oder Suhrenacker

1793

64,5 Mwa

1793	Seite:	223-226	Fläschenmatt (Im, Suhrenacker)
atum:	Art der Handlung:	Fertigung	
Widmer, Rudolf, Ludis Oberentfelden			
iufers:		Trager	8
sitzer:	Matter, Jacob, Kaspar, Hansen, und Suter, Hans Jacob, Bisig beide von Kölliken		Weiterverkauf:
		Seite WV:	
		Jahr WV:	
läufel	Fläschenmatt oder im Suhrenacker genannt		
, Jucharte	1	Fläche Vierling:	3,5
	64,5	Fläche Aren:	0
		Flächen Quadratfuss	0
Einerseits: Norden	Anderseits Süden	Betrag Gulden/Franken	Versicherungsnummer 1899:
Gässlein nach Muhen	Guldi, Jacob und Lüscher, Bernhard, Sprossen von Muhen	1235	Gautschi Grundstück/Plan
Einhin, nidsich Westen:	Aushin, obsich Osten	Seite_1:	223
Häfiger, Samuel, Statthalter	spitzt sich ans Gässlein nach Muhen aus.	Seite_2:	226
		Band:	26
		Signatur	A 565 005
en:			

Fläschenmatt

oder Suhrenacker

1793

0,0625 Mwa

Perfügung:	248	217	217	Grundstück 180:
Jahrgang:	1793	Seite:	236	Fläschenmatt
Sitzungsdatum:		Art der Handlung:	Eintausch	
Verkäufer:	Käser, Conrad von Oberfachs in Oberentfelden			
Vogt Verkäufers:		Trager		
Käufer/Besitzer:	Kyburz, Samuel, Hölis		Weiterverkauf:	
			Seite WV:	
			Jahr WV:	
Vogt des Käufers:				
Ort:	Fläschenmatt, Zopf unten an dem Auszug, ob dem Dorf			
Mannwerk, Juchart:	0,0625	Fläche Vierling:	0	
MannAr:	2,15	Fläche Aren:	0	
		Flächen Quadratfuss	0	
Einerseits: Norden	Anderseits Süden	Betrag Gulden/Franken	Versicherungsnummer 1899:	
Der Strasse nach auf Schöftland	Käser, Conrad	5.5	Gautschi Grundstück/Plan	
		Seite_1:	236	
		Seite_2:		
Einhin, nidsich Westen:	Aushin, obsich Osten	Band:	26	
Gässli nach Muhen	spitzt sich an Conrad Käser aus	Signatur	A 565 005	
Bedingungen:	Vertäuscher behaltet sich von dem Gegentäuscher vor, dass er seinen Brüdern Daniel, Rudolf und Melcher Kyburz den Weg geben solle zu jeh und allen Zeiten zu fahren, unten im Hölzli Schreg gegen dem vorbehaltenen WEG von Rudolf Roland			
Sonstiges:	Nachtauschgeld 23 Neue Dublonen oder 245.5 Gulden			

Fläschenmatt

1805
34,4 MWA

gang:	1805	Seite:	008-008	Fläschenmatt
ngsdatum:		Art der Handlung:	Bodenzins 1805-1816_2	
äufer:				
Verkäufers:		Trager	8	
er/Besitzer:	Kyburz, Rudolf alt Schulmeisters sel. Witwe		Weiterverkauf:	
			Seite WV:	
			Jahr WV:	
des Käufer				
Fläschen-Matt				
werk, Jucharte	1	Fläche Vierling:	0	
Ar:	34,4	Fläche Aren:	0	
		Flächen Quadratfuss	0	
Einerseits: Norden	Anderseits Süden	Betrag Gulden/Franken	Versicherungsnummer 1899:	
		Seite_1:	008	
		Seite_2:	008	
Einhin, nidsich Westen:	Aushin, obsich Osten	Band:		
		Signatur	C 321 069	

Fläschenmatt

1805
34,4 MWA

1805	Seite: 068-068	Fläschenmatt	
Art der Handlung:	Bodenzins 1805-1816_2		
Träger:		Träger:	
Erwerber:	Widmer, Rudolf Wagner	Weiterverkauf:	
		Seite WV:	
		Jahr WV:	
Fläschen-Matt			
Charte:	1	Fläche Vierling: 0	
	34,4	Fläche Aren: 0	
		Flächen Quadratfuss: 0	
Einerseits: Norden	Anderseits Süden	Betrag Gulden/Franken	Versicherungsnummer 1899:
			Gautschi Grundstück/Plan
		Seite_1:	068
		Seite_2:	068
Ein hin, nidsich Westen:	Aushin, obsich Osten	Band:	
		Signatur	C 321 069





Fläschenmatt

1805
68,8 Mwa

gang:	851	Seite:	068-068	Fläschenmatt
ngsdatum:		Art der Handlung:	Bodenzins 1805-1816_3	
äufer:				
Verkäufers:		Trager	8	
er/Besitzer:	Widmer, Rudolf Wagner		Weiterverkauf:	
		Seite WV:	212	
		Jahr WV:	1810	
des Käufel				
	Fläschen-Matt			
twerk, Jucharte	2	Fläche Vierling:	0	
Ar:	68,8	Fläche Aren:	0	
		Flächen Quadratfuss	0	
Einerseits: Norden		Anderseits Süden	Betrag Gulden/Franken	Versicherungsnummer 1899:
Einhin, nidsich Westen:		Aushin, obsich Osten	Seite_1:	068
			Seite_2:	068
			Band:	
			Signatur	C 321 069





Fläschenmatt

1805
68,8 Mwa

1805	Seite:	105-105	Fläschenmatt
datum:		Art der Handlung:	Bodenzins 1805-1816_2
Trägers:		Träger:	8
Verkauf:	Käser, Conrad Oberflachs		Weiterverkauf:
			Seite WV:
			Jahr WV:
äußer:			
Fläschen-Matt			
Jucharte:	2	Fläche Vierling:	0
	68,8	Fläche Aren:	0
		Flächen Quadratfuss	0
Einerseits: Norden	Anderseits Süden	Betrag Gulden/Franken	Versicherungsnummer 1899:
		<input type="text"/>	Gautschi Grundstück/Plan
Einhin, nidsich Westen:	Aushin, obsich Osten	Seite_1:	105
		Seite_2:	105
		Band:	<input type="text"/>
		Signatur	C 321 069
en:			
Eintausch Conrad Käser von Oberflachs, sässhafft in OE gegen Samuel Kyburz, Hölis von OE			

Fläschenmatt

1805
63,296 MWA

Id:	1805	Seite:	263-263	Fläschenmatt
Datum:		Art der Handlung:	Bodenzins 1805-1816_1	
Träger:				
Käufers:		Trager:	8	
Besitzer:	Matter, Jakob Krämer und Mithafter von Kölliken		Weiterverkauf:	
			Seite WV:	
			Jahr WV:	
Käufer:				
	Fläschenmatt			
Fläche, Jucharte:	1,84	Fläche Vierling:	0	
	63,296	Fläche Aren:	0	
		Flächen Quadratfuss:	0	
Einerseits: Norden	Anderseits Süden	Betrag Gulden/Franken	Versicherungsnummer 1899:	
				
Einhin, nidsich Westen:	Aushin, obsich Osten		Gautschi Grundstück/Plan	
		Seite_1:	263	
		Seite_2:	263	
		Band:		
		Signatur:	C 321 069	
Ursachen:				

Fläschenmatt

1805
103,2 MWA

ng:	1805	Seite:	271-271	Fläschenmatt
dsdatum:		Art der Handlung:	Bodenzins 1805-1816_1	
fer:				
erkläufers:		Trager	8	
/Besitzer:	Häny, Samuel Ammann von Kölliken		Weiterverkauf:	
			Seite WV:	
			Jahr WV:	
es Käufel				
	Fläschenmatt			
erk, Jucharte:	3	Fläche Vierling:	0	
r:	103,2	Fläche Aren:	0	
		Flächen Quadratfuss	0	
Einerseits: Norden		Anderseits Süden	Betrag Gulden/Franken	Versicherungsnummer 1899:
Einhin, nidsich Westen:		Aushin, obsich Osten		Gautschi Grundstück/Plan
			Seite_1:	271
			Seite_2:	271
			Band:	
			Signatur	C 321 069
ungen:	Ablösung £ 109.6.- (28.4.3)			

Fläschenmatt

1805
103,2 MWA

1805	Seite: 468	Fläschenmatt	
atum:	Art der Handlung:	Bodenzins 1805-1816	
:	Suter, Hans Jakob, Risi von Kölliken		
äufers:	Träger:	8	
esitzer:	Matter, Jakob Krämer, Kölliken	Weiterverkauf:	
		Seite WV:	
		Jahr WV:	
Käufer:	Fläschenmatt		
ucharte:	0,9375	Fläche Vierling:	0
	32,25	Fläche Aren:	0
		Flächen Quadratfuss:	0
Einerseits: Norden	Anderseits Süden	Betrag Gulden/Franken	Versicherungsnummer 1899:
Gässli nach Muhen	Guldi, Jakob OE und Bernhard Lüscher, Sprossen von Muhen	525 Gl	Gautschi Grundstück/Plan
Einhin, nidsich Westen:	Aushin, obsich Osten	Seite_1:	468
Kaspar Matter, OE	spitzt sich obsich aus an das Gässli nach Muhen	Seite_2:	
		Band:	
		Signatur	C 321 069
gen:			

Fläschenmatt

1810
68,8 Mwa

1810	Seite:	212-212	Fläschenmatt
um:	Art der Handlung:	Bodenzins 1805-1816_1	
Widmer, Rudolf, Wagner: Seite 68_3			
ufers:		Trager	8
tzer:	Walter, Bernhard Fläschen		Weiterverkauf:
			Seite WV:
			Jahr WV:
iufer:	Fläschen-Matt		
Jucharte	2	Fläche Vierling:	0
	68,8	Fläche Aren:	0
		Flächen Quadratfuss	0
Einerseits: Norden	Anderseits Süden	Betrag Gulden/Franken	Versicherungsnummer 1899:
			Gautschi Grundstück/Plan
		Seite_1:	212
		Seite_2:	212
Einhin, nidsich Westen:	Aushin, obsich Osten	Band:	
		Signatur	C 321 069
n:			
Mattland			

Fläschenmatt

1821
34,4 MWA

1821	Seite:	364-	Fläschenmatt
n: 26.03.	Art der Handlung:	Kaufbeile	
Kyburz, Samuel, Schuhmacher von OE			
ers:		Trager	
er: Walter, Samuel, Jakobs von OE		Weiterverkauf:	
		Seite WV:	
		Jahr WV:	
fei			
Matte			
charte	1	Fläche Vierling:	0
	34,4	Fläche Aren:	0
		Flächen Quadratfuss	0
Einerseits: Norden	Anderseits Süden	Betrag Gulden/Franken	Versicherungsnummer 1
Bernhard Walter, Fläschen	Walter, Samuel, Jakobs	600 sFr	Gautschi Grundstück/Pla
		Seite_1:	364
		Seite_2:	
Ein hin, nidsich Westen:	Aushin, obsich Osten	Band:	
Daniel und Johann Käser in OE; gebürtig von Oberfachs	Häni, Samuel, alt Ammann von Kölliken	Signatur	

Gabermatt



Gabermatt

1852
137,6

1852	Seite:	035-	Gabermatte
20. 12.	Art der Handlung:	Grundpfandverschreibung über fr. 2000 (4)	
:	<input type="text"/>	Trager neu:	<input type="text"/>
:	Kyburz, Kaspar, Kaspars genannt JörlisKaspars von OE (Schadlosgeber)	Weiterverkauf:	<input type="text"/>
		Seite WV:	<input type="text"/>
		Jahr WV:	<input type="text"/>
Mattland			
Warte	<input type="text" value="4"/>	Fläche Vierling:	<input type="text" value="0"/>
<input type="text" value="137,6"/>		Fläche Aren:	<input type="text" value="0"/>
		Flächen Quadratfuss	<input type="text" value="0"/>
Einerseits: Norden	Anderseits Süden	Betrag Gulden/Franken	Fläche 16tel:
<input type="text" value="mittels des Eisengütigrabens and Jakob Kiburz, Posamenter"/>	<input type="text" value="Bernhard Walther, Rudolfs, mittels des Baumgartens an Bernhard Haberstich, Kartenmakers, Herrn Dr. Thut, Vater, Lindegger Lehrer"/>	<input type="text" value="6000"/>	<input type="text"/>
Einhin, nidsich Westen:	Aushin, obsich Osten	Seite_1:	<input type="text" value="035"/>
<input type="text" value="(unten) alt Gmdrat Jakob Lindegger, Johannes Holliger, Vater"/>	<input type="text" value="(oben) Samuel Haberstich, Schuster und Samuel Kiburz, Blattmacher"/>	Seite_2:	<input type="text"/>
		Band:	<input type="text"/>
		Signatur	<input type="text"/>

Gabermatt

1855

4 Jucha 28200 QF

14013	12961	12961	Grundstück 1805
1855			
Seite: 378-382	Brunnmatten: Gabermatt		
m: 05.03.	Art der Handlung: Kaufvertrag um Fr. 7057.72		
Kyburz, Kaspar, Kaspars Jörlikaspars, landesabwesend, in Amerika			
ers: Bodmer, Jakob, Armenpfleger	Träger neu: 0		
er: Knoblauch, Samuel Gmdrat	Erworben: Vater: Kaspar Kiburz, Georgs; Kaufvertrag vom 10.5./20.09.1852		
	Seite WV/Band: 486/13		
	Jahr WV: 1852		
Mattland			
charte: 4	Fläche Vierling: 0	Versicherungsnummer 1899:	
16,852	Fläche Aren: 0		
	Flächen Quadratfuss: 28200		
Einerseits: Norden	Anderseits Süden	Betrag Gulden/Franken	Fläche 16tel: 0
Jakob Lindegger, alt Gmderat, und Johannes Holliger, Vater	mittels Eisengütigrabens an Wittwe Haberstich, Herrn Louis Schultheß, Lederhändler, in Henschiken, dann Samuel Kiburz,	7057.72	Fläche 16tel: 0
		Seite_1: 378	
		Seite_2: 382	
Einhin, nidsich Westen:	Aushin, obsich Osten	Band: 14	Gautschi Grundstück: 465
Brunnengraben Bernhard Haberstich, Gmdrat, Jakob Thut, Neg. Vater und Ludwig Lindegger, Lehrer	mittels Eisengütigrabens an Jakob Kyburz, Siegrist und Bernhard Walther, Rudis	Signatur: C 565 015	Gautschi Plan: 12

Gaßbrunngraben

100.
fol. 53.
4 20.
100.
fol. 53.

Wittmanns an die Pächter des Pächters, Pfister von Duden.
Ludwig. Sei bedauerndglücklich.
H. Ein Stück Wortland in der Gemeinde zu Ober-Ludwig.
In, genannt Königsgraben, auf dem nach abwärts von
Jenen Pächter genommenen Abmessung zwei Stangen
und 17,000. Quadratfuß; ganze gegen Wangen an Jenen
Jakob Hut, Verkauf vorhanden. Wittmann an Jenen Dobter
Hut, Pofu, Abend an den Verkauf, Wittmann und
folgt die Abmessung und an Jenen Ludwig
liegen. Sei bedauerndglücklich.

1853

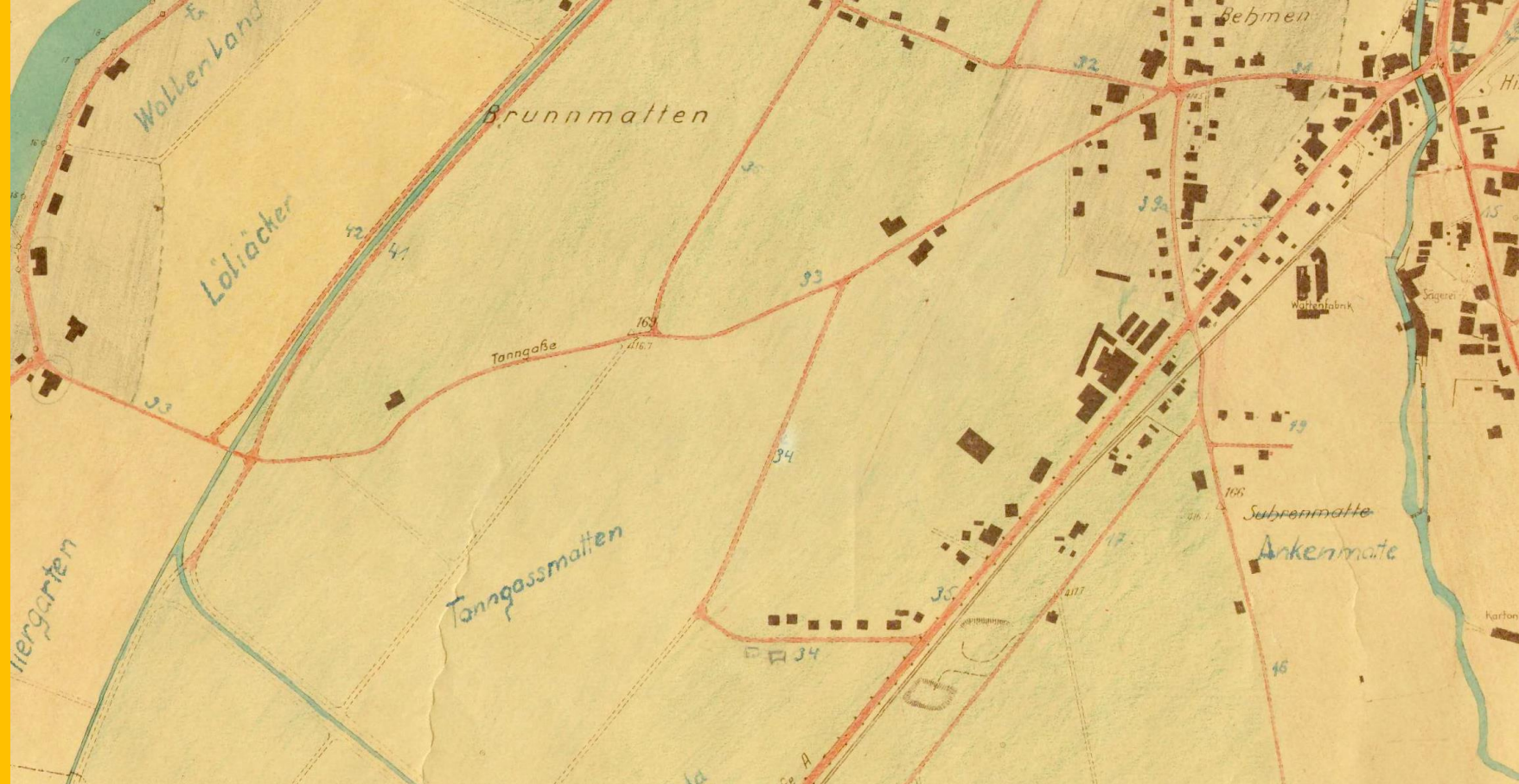
Grenzt im Westen an
den **Uerkheimbach**
(Uerke)

und im Norden
an den
Gassbrunngraben

13823	12772	12772	Gr
1853			
Seite:	059-		Brunnmatten: Sta
m:	01.02.	Art der Handlung:	Auskaufsvertrag (4)
Thut, Friedrich, Tierarzt in Aarau von OE			
ers:			Trager neu:
er:	Thut, Rudolf, Handelsmann von dort, der Bruder		Weiterverkauf:
			Seite WV:
			Jahr WV:
fel			
Mattland			
charte	2	Fläche Vierling:	0
	83,42	Fläche Aren:	0
		Flächen Quadratfuss	17000
Einerseits: Norden		Anderseits Süden	
Gassbrunngraben		Dr Thut, Sohn	
an Herrn		Betrag Gulden/Franken	
Friedensrichter			
Häfliger			
Ein hin, nidsich Westen:		Aushin, obsich Osten	
Uerkheimbach		Jakob Thut, Tabakfabrikant	
		Band:	
		Signatur	
: öffentlicher Fussweg auf der östlichen Seite der ganzen Länge nach.			

Gehren

grenzt an die Tanngasse



Gehren
1820
25,8 Mwa

ang:	1820	Seite:	314-316	Gehren
gsdatum:	06.09.	Art der Handlung:	Obligation mit Schadlos um Fr. 1500 (4)	
ifer:	Armenfond des Kantons Aargau			
erkäufers:		Trager		
/Besitzer:	Lindegger, Kaspar, alt Sekelmeister von OE (Hauptschuldner) Bürgen: Siegrist, Samuel, Schwager aus Meisterschwanden auf dem Wannenhof Kulm Kyburz, Kaspar, Georgs sel. von OE und Kyburz, Samuel, Blattmacher von OE		Weiterverkauf:	
es Käufer:		Seite WV:		
		Jahr WV:		
	Mattland			
verk, Jucharte	0	Fläche Vierling:	0	
ur:	0	Fläche Aren:	0	
		Flächen Quadratfuss	0	
Einerseits: Norden	Anderseits Süden	Betrag Gulden/Franken	Versicherungsnummer 189	
Samuel Matters sel. Erben von Kölliken	Tanngasse	950 £	Gautschi Grundstück/Plan	
		Seite_1:	314	
		Seite_2:	316	
Einhin, nidsich Westen:	Aushin, obsich Osten	Band:	4	
Werner Kuhn von Schönenwerd	Tanngasse	Signatur	C 565 006	

Gehren
1820
25,8 Mwa

1820	Seite:	333-	Gehren OE	
17.11.	Art der Handlung:	Kauf-Beyle		
Suter, Simon, Danielen von Kölliken				
rs:			Trager	
r:	Kern, Bernhard, Kölliken		Weiterverkauf:	
			Seite WV:	
			Jahr WV:	
Mattland				
charte	0	Fläche Vierling:	3	
	25,8	Fläche Aren:	0	
		Flächen Quadratfuss	0	
Einerseits: Norden	Anderseits Süden	Betrag Gulden/Franken	Versicherungsnumm	
Zehnder, Samuel von Kölliken, Viktor Ramel aus der Weid, Grezenbach SO , Rudolf Walter, Müller in OE	Vogel, Friedrich, Glaser von Kölliken	600 E	Gautschi Grundstüd	
Einhin, nidsich Westen:	Aushin, obsich Osten	Seite_1:	333	
Matter, Samuel, Kaspars Hansen sel Söhne	Vogel, Daniel, Küefer von Kölliken	Seite_2:		
		Band:		
		Signatur		

Geisshübel

in den Brunnmatten

Geisshübel

1847

34,4 MAr

ang:	1847	Seite:	079-085	Geisshübel	
ngsdatum:	12.08.	Art der Handlung:	Obligation mit Schadlos (2)		
ufer:	Kinder des sel. Staatskassenverwalter Suter in Aarau				Versiche
Verkäufers:		Trager:		0	
r/Besitzer:	Hunn, Jakob, Jakobs, alt Hilfsbannwart, Hauptschuldner				Weiterverkauf:
des Käufer:	Rudolf Walther, Ammann und Heinrich Bodmer, Maurer Bürgen				Seite WV:
	Mattland				Jahr WV:
werk, Jucharte:	1	Fläche Vierling:		0	
Ar:	34,4	Fläche Aren:		0	
		Flächen Quadratfuss:		0	
Einerseits: Norden		Anderseits Süden		Betrag Gulden/Franken	
Rudolf Walther, Schuster		Jakob Matter, Jakobs		1000	
Einhin, nidsich Westen:		Aushin, obsich Osten		Seite_1:	079
Samuel Kyburz, Blattmacher		Baumgraben		Seite_2:	085
				Band:	012
				Signatur:	C 565 013
gungen:	obenhindurch ein Fussweg, ein solcher auf der Morgenseite und ein gleicher dem Wässergraben nach und giebt Heuweg dem Georg Haberstich, Kaspar Thut, Tierarzts sel. Witwe, Bernhard und Samuel Zahn, sowie auch dem Rudolf Walther Schuster Hat dagegen Weg und Wässerungsrecht				
iges:					

Geisshübel

1855

37,29 MAr

Fertigung:	<input type="text" value="3753"/>	<input type="text" value="3797"/>	<input type="text" value="3797"/>	<input type="text" value="Grundstück 1805"/>
Jahrgang:	<input type="text" value="1855"/>	Seite: <input type="text" value="467_12"/>	<input type="text"/>	
Sitzungsdatum:	<input type="text"/>	Art der Handlung:	<input type="text" value="Gautschi 253"/>	
Verkäufer:	<input type="text" value="Walther, Rudolf, Ammann; 221"/>			<input type="text"/>
Träger:	<input type="text"/>			<input type="text"/>
Käufer/Besitzer:	<input type="text" value="Häfiger, Samuel, Pfister"/>			Weiterverkauf: <input type="text"/>
Träger des Käufers:	<input type="text"/>			Seite WV: <input type="text"/>
Ort:	<input type="text" value="Brunnmatten (Wiese = Geisshübel)"/>			Jahr WV: <input type="text"/>
Mannwerk, Jucharts:	<input type="text" value="1"/>	Fläche Vierling:	<input type="text" value="0"/>	
MannAr:	<input type="text" value="37,2939"/>	Fläche Aren:	<input type="text" value="0"/>	
		Flächen Quadratfuss:	<input type="text" value="3365"/>	
Einerseits: Norden	Anderseits Süden	Betrag Gulden/Franken		
<input type="text"/>	<input type="text"/>	<input type="text"/>		
Einhin, nidsich Westen:	Aushin, obsich Osten	Seite_1:	<input type="text" value="467"/>	
<input type="text"/>	<input type="text"/>	Seite_2:	<input type="text" value="12"/>	
		Band:	<input type="text" value="Gautschi"/>	
		Signatur	<input type="text" value="C 565.2 001"/>	

Glaser matt

Glaser matt

1818

43 MAR

g:	13154	12111	12111	Grundstück 1805	
g:	1818	Seite:		Glaser matt	
datum:	21.11.	Art der Handlung:	Obligation mit Schadlos um 750 £		
er:	Armenfonds des Kantons Aargau				
käufers:				Trager	
besitzer:	Jakob Haberstich, Kartenmacher als Hauptschuldner Bürgen: Gebrüder Bernhard Lüscher, Gmdrat und Daniel Lüscher, Doktor der Rechte			Weiterverkauf:	
				Seite WV:	
				Jahr WV:	
: Käufer					
	Mattland				
rk, Jucharte	0	Fläche Vierling:	5		
	43	Fläche Aren:	0		
		Flächen Quadratfuss	0		
Einerseits: Norden	Anderseits Süden	Betrag Gulden/Franken	Versicherungsnummer 18		
Rudolf Matter, alt Bezirksrichter	Rudolf Haberstich	937 £	Gautschi Grundstück/Plan		
		Seite_1:			
		Seite_2:			
Ein hin, nidsich Westen:	Aushin, obsich Osten	Band:			
Georg Kyburz alt Gemdrats sel Erben	Rudolf Matter, alt Bezirksrichter	Signatur			

Grossacker (auch Gönstahl)

eingeschlagenes Ackerland

an der Gemeindegrenzung Berg
Strasse von Muhen nach Suhr



Grossacker

1732

43 MAr

g:	1735	Seite:	032	Grossacker
datum:	04.03.	Art der Handlung:	Steigerungsfertigung	
er:	Lüscher, Hans von Muhen			
rkäufers:		Trager		
Besitzer:	Amsler, Elsbeth, Lüscher, Caspars sel. Witwe		Weiterverkauf:	
			Seite WV:	
			Jahr WV:	
s Käufer:	Lüscher, Hans Georg, Schuler			
	Grossacker			
erk, Jucharte	0	Fläche Vierling:	5	
:	43	Fläche Aren:	0	
		Flächen Quadratfuss	0	
Einerseits: Norden	Anderseits Süden		Betrag Gulden/Franken	Versicherungsnummer 1899:
Lüscher, Samuel, Schuler	Hochwald		106	
			Seite_1:	032
			Seite_2:	
Einhin, nidsich Westen:	Aushin, obsich Osten		Band:	
nidsich: Käuferin	obsich: Suhrfeld		Signatur	

Grossacker

1762

51,6 MAr

g:	1762	Seite:	131-132	Grossacker (Gönstahl)	
datum:	04.01.	Art der Handlung:	Gültbrief (2)		
nr:					
käufers:				Trager	
besitzer:	Kyburtz, Bernhard, Statthalter (Kyburz)			Weiterverkauf:	
				Seite WV:	
				Jahr WV:	
Käufer:					
	Grossacker (Matten) [auch im Gönstahl genannt]				
rk, Jucharte	1,5	Fläche Vierling:	0		
	51,6	Fläche Aren:	0		
		Flächen Quadratfuss	0		
Einerseits: Norden	Anderseits Süden		Betrag Gulden/Franken	Versicherungsnummer 1899:	
Gemeindewald (Berg)	Strasse		400	Gautschi Grundstück/Plan	
Einhin, nidsich Westen:	Aushin, obsich Osten		Seite_1:	131	
nidsich: Lüscher, Hans Jacob von Muhen	obsich: an den Hauptschuldner		Seite_2:	132	
			Band:		
			Signatur		

Grossacker

1822

19,264 MAr

ng:	13428	12384	12384	Grundstück 1805
ng:	1822	Seite:	501-504	Grossacker
sdatum:	19.02.	Art der Handlung:	Obligation mit Schadlos um Fr. 400 (2)	
ter:	Berger, Johann Michael, von Scheizingen aus dem Grossherz. Baden, in Aarau (Gläubiger)			
rkäufers:		Trager	0	
Besitzer:	Haberstich, Jakob, Schneiders sel. Witve von OE (Hauptschuldner) Bürgen: Haberstich, Daniel, Nagler und Haberstich, Jakob, Gürtler			Weiterverkauf:
		Seite WV:		
		Jahr WV:	0	
is Käufer:	Haberstich, Johannes, alt Kirchmeier			
	Ackerland			
erk, Jucharte:	0,56	Fläche Vierling:	0	
:	19,264	Fläche Aren:	0	
		Flächen Quadratfuss	0	
Einerseits: Norden	Anderseits Süden	Betrag Gulden/Franken	Versicherungsnummer 1899:	
Haberstich, Jakob, Schneiders sel. Witve	Lüscher, Bernhard, Gmdrat	500 £	Gautschi Grundstück/Plan	
Ein hin, nidsich Westen:	Aushin, obsich Osten	Seite_1:	501	
Henzi, Ludwig, alt Grichtsschreiber von Bern	Bergwaldung OE	Seite_2:	504	
		Band:	4	
		Signatur	C 565 006	

Günstel

siehe auch Zankacker



H. N^o 17, 18, 19, 20, 21, 31,

Günstel

1819

43 MAR

ertigung:	13232	12189	12189	Grundstück 1805
ahrgang:	1819	Seite:	264-266	Günstel
itzungsdatum:	06. 12.	Art der Handlung:	Kaufbeile (Steigerung)	
erkäufer:	Kyburz, Jakob, Christens			
ogt Verkäufers:		Trager	0	
äufer/Besitzer:	Walter, Rudolf, Bleikebauern OE		Weiterverkauf:	
		Seite WV:		
		Jahr WV:	0	
ogt des Käufer				
ort:	Ackerland			
lannwerk, Jucharte	0	Fläche Vierling:	5	
lannAr:	43	Fläche Aren:	0	
		Flächen Quadratfuss	0	
Einerseits: Norden	Anderseits Süden	Betrag Gulden/Franken	Versicherungsnummer 1899:	
Walter, Rudolf, Bleikebauern sein Bruder Samuel Walter	Walter, Jakob	1740 sFr	Gautschi Grundstück/Plan	
Eihin, nidsich Westen:	Aushin, obsich Osten	Seite_1:	264	
an die Strasse (Suhrgasse)	Walter, Jakob	Seite_2:	266	
		Band:	4	
		Signatur	C 565 006	

Hausi (obige) im
Engstel

Hausi, obige

im Engstel

1824

Navigation icons: back, forward, search, refresh

Fertigung:

Jahrgang: Seite:

Sitzungsdatum: Art der Handlung:

Verkäufer:

Vogt Verkäufers: Träger:

Käufer/Besitzer:

Weiterverkauf:

Seite WV:

Jahr WV:

Vogt des Käufers:

Ort:

Mannwerk, Juchart: Fläche Vierling:

MannAr: Fläche Aren:

Flächen Quadratfuss:

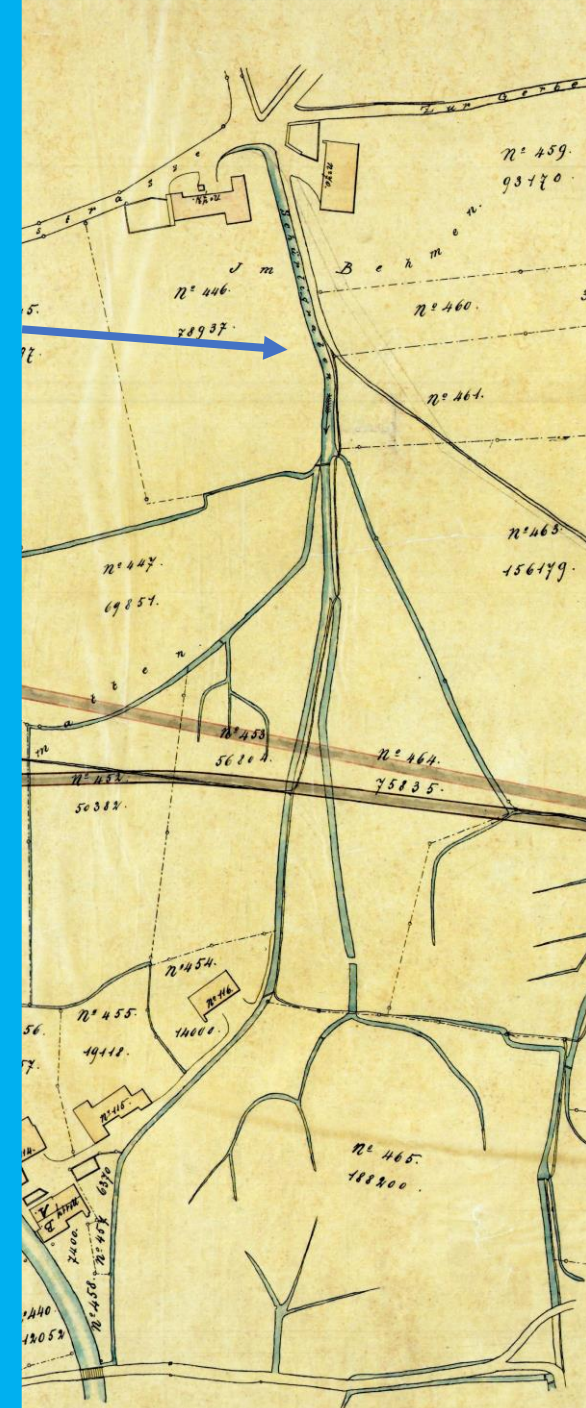
Einerseits: Norden	Anderseits Süden	Betrag Gulden/Franken	Versicherungsnummer 1899:
<input type="text" value="Roland, Rudolf
Abtreter"/>	<input type="text" value="Kyburz, Jakob"/>	<input type="text" value="900 £"/>	<input type="text"/>
<input type="text"/>	<input type="text"/>	Seite_1: <input type="text" value="169"/>	Gautschi Grundstück/Plan: <input type="text"/>
<input type="text"/>	<input type="text"/>	Seite_2: <input type="text" value="174"/>	<input type="text"/>
<input type="text"/>	<input type="text"/>	Band: <input type="text" value="5"/>	<input type="text"/>
<input type="text"/>	<input type="text"/>	Signatur: <input type="text" value="C 565 007"/>	<input type="text"/>

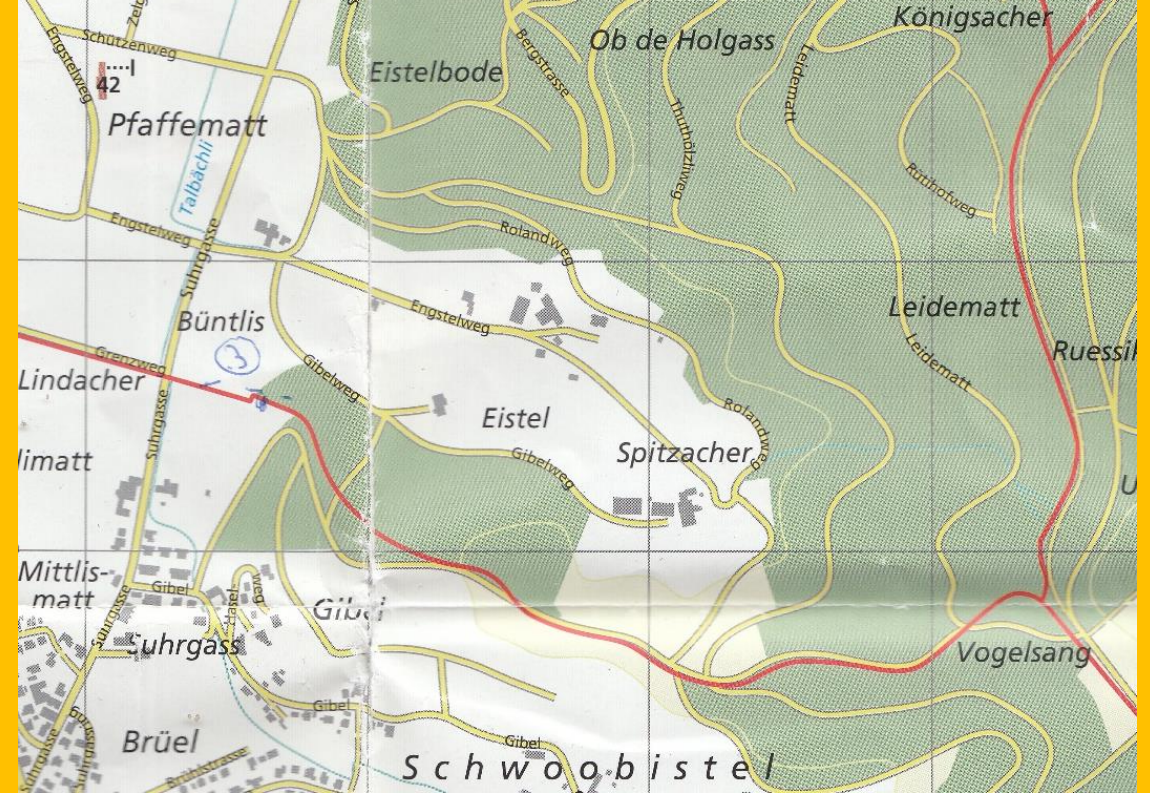
Ein hin, nidsich Westen:

Aushin, obsich Osten:

Schürliigraben (1850)

vermutlich identisch mit dem
Isegüetliigraben





Suhrfeld

Heiriacker

Heiriacker

1822

8,6 Mar

7. Tragerbezirk muss

Grundstück:	13445	12401	12401	Grundstück 1805	
Umfang:	1822	Seite:	017-	Suhrenfeld OE Heiriacker	
Datumsdatum:	05.09.	Art der Handlung:	Kauf-Brief		
Käufer:	Hilfiker, Rudolf, Schmied von Muhen				
Verkäufer:				Trager	0
Er/Besitzer:	Lüscher, Samuel, Schreiners von Muhen			Weiterverkauf:	
				Seite WV:	
				Jahr WV:	0
des Käufers:					
	Ackerland				
Arbeits, Jucharts:	0	Fläche Vierling:	1		
Ar:	8,6	Fläche Aren:	0		
		Flächen Quadratfuss:	0		
Einerseits: Norden	Anderseits Süden	Betrag Gulden/Franken	Versicherungsnummer 1899:		
Johann Jakob Wilhelm, alt Bezirksrichter, von Safenwil in Muhen	Lüscher, Samuel, Schreiners	330 SFr	Gautschi Grundstück/Plan		
		Seite_1:	017		
		Seite_2:			
Einhin, nidsich Westen:	Aushin, obsich Osten	Band:			
zum Eistelweg (fürhin)	Lüscher, Samuel, Schreiners oder Karenweg wo über das Feld geht (hintern)	Signatur			

Heiriacker

Wallenland

1857

32,83308 MA

ing:	<input type="text" value="3733"/>	<input type="text" value="3777"/>	<input type="text" value="3777"/>	<input type="text" value="Grundstück 1805"/>	
ing:	<input type="text" value="1857"/>	Seite: <input type="text" value="058-058"/>	<input type="text" value="Wallenland: Heiriacker"/>		
gsdatum:	<input type="text"/>	Art der Handlung:	<input type="text" value="Gautschi"/>		
ifer:	<input type="text" value="Lüscher Witwe, Geigers von OE; 116"/>				
erkäufers:	<input type="text"/>	Trager neu:	<input type="text"/>		
/Besitzer:	<input type="text" value="Häfiger, Rudolf, alt Schulgutspfleger"/>		Weiterverkauf:	<input type="text"/>	
		Seite WV:	<input type="text"/>		
		Jahr WV:	<input type="text"/>		
es Käufer:	<input type="text"/>				
	<input type="text" value="Wallenland (Acker) Heiriacker (?)"/>				
verk, Jucharte:	<input type="text" value="0"/>	Fläche Vierling:	<input type="text" value="0"/>	Fläche 16tel:	<input type="text" value="0"/>
al	<input type="text" value="32,83308"/>	Fläche Aren:	<input type="text" value="0"/>		
		Flächen Quadratfuss	<input type="text" value="38178"/>		
Einerseits: Norden	<input type="text"/>	Anderseits Süden	Betrag Gulden/Franken	Versicherungsnummer 1899:	<input type="text"/>
<input type="text"/>		<input type="text"/>	<input type="text"/>	Gautschi Grundstück/Plan	<input type="text" value="934"/>
					<input type="text" value="27"/>
Einhin, nidsich Westen:	<input type="text"/>	Aushin, obsich Osten	Seite_1:	<input type="text" value="058"/>	
<input type="text"/>		<input type="text"/>	Seite_2:	<input type="text" value="058"/>	
			Band:	<input type="text" value="Gautschi"/>	
			Signatur	<input type="text" value="C 565.2 001"/>	

Heizenmättli

im Westen nach Gretzenbach

Heizenmättli

1736

MAr 17,2

g:	1736	Seite:	057	Heizmatt
datum:	21.04.	Art der Handlung:	Tausch	
er:	Kyburtz, Hans Geörg, Oberentfelden			
käufers:		Trager		
besitzer:	Jung, Ulli, Oberentfelden		Weiterverkauf:	
			Seite WV:	
			Jahr WV:	
: Käufer				
	Heizmatt			
rk, Jucharte	0,5	Fläche Vierling:	0	
	17,2	Fläche Aren:	0	
		Flächen Quadratfuss	0	
Einerseits: Norden	Anderseits Süden	Betrag Gulden/Franken	Versicherungsnummer 189	
Suter, Hans Geörg, sel. Erben	Knoblauch, Hans Rudolf		Gautschi Grundstück/Plan	
Einhin, nidsich Westen:	Aushin, obsich Osten	Seite_1:	057	
nidsich: Guldi, Ulli	obsich: Schenker matt	Seite_2:		
		Band:		
		Signatur		

Heizenmättli

1818

MAr 17,2

13136	12093	12093	Grundstück 1805
1818	Seite: 154-155	Heizenmättli	
m: 21.11.	Art der Handlung: Kauf-Beyle		
Bodmer, Bernhard, Maurer von OE			
ers:		Trager	0
er: Zahn, Samuel, OE		Weiterverkauf:	
		Seite WV:	
		Jahr WV:	0
ifel			
Matten			
ucharts	0,5	Fläche Vierling:	0
	17,2	Fläche Aren:	0
		Flächen Quadratfuss	0
Einerseits: Norden Emanuel Suter	Anderseits Süden Rudolf Walter, Knoblauch von OE	Betrag Gulden/Franken 390 £	Versicherungsnummer 1899: Gautschi Grundstück/Plan
Einhin, nidsich Westen: Hürzeler, von Grezenbach	Aushin, obsich Osten Rudolf Haberstich, Schneiders OE	Seite_1: Seite_2:	154 155
		Band:	
		Signatur	

Heizenmättli

1824

MAr 17,2

Formular Fertigkeiten			
13607	12562	12562	Grundstück 1805
1824	Seite: 216-217	Heizenmättli	
02.06.	Art der Handlung:	Kaufbrief um £ 382.5 Bz	
Zahn, Samuel, Fabrikant von OE			
Holliger, Johannes als Bevollmächtigter		Trager	
Suter, Samuel, Wagner, Jünger von OE		Weiterverkauf:	
		Seite WV:	
		Jahr WV:	
Mattland			
Arte	0,5	Fläche Vierling:	0
	17,2	Fläche Aren:	0
		Flächen Quadratfuss	0
Einseits: Norden	Anderseits Süden	Betrag Gulden/Franken	Versicherungsnummer
Suter, Emanuel	Walther, Rudolf, Knoblauch	382.5.-	Gautschi Grundstück/P
		Seite_1:	216
		Seite_2:	217
Einhin, nidsich Westen:	Aushin, obsich Osten	Band:	5
Hürzeler, N. von Gretzenbach	Bodmer, Jakob, Bernaten	Signatur	C 565 007

Heizenmättli

1844

MAr 90,3

Jahrgang:	1844	Seite:	275-276	Heizmatt
Sitzungsdatum:	18.01.	Art der Handlung:	Kauf Nr. 5	
Verkäufer:	Lüscher, Samuel, Friedensrichter, Muhen			
Vogt Verkäufers:		Trager		
Käufer/Besitzer:	Kyburz, Daniel, Sager OE		Weiterverkauf:	
			Seite WV:	
			Jahr WV:	
Vogt des Käufers:				
Ort:	'Heizenmatt': Mattland in OE			
Mannwerk, Jucharte:	0	Fläche Vierling:	10,5	
MannAr:	90,3	Fläche Aren:	0	
		Flächen Quadratfuss	0	
Einerseits: Norden	Anderseits Süden	Betrag Gulden/Franken	Versicherungsnummer 1899:	
Rudolf Lüscher, alt Ammann von Muhen	Söhne des Rudolf Matter Muhen	Gl 3000; £ 4500	Gautschi Grundstück/Plan	
		Seite_1:	275	
		Seite_2:	276	
Einhin, nidsich Westen:	Aushin, obsich Osten	Band:	10	
Jakob Lüscher Gemeinderat Muhen und Kaspar Kyburz von OE	Rudolf Lüscher, alt Ammann von Muhen	Signatur	C 565 011	

Herrenmatt

an der Tanngasse (obsich)



Herrenmatt

1821

MAr 103,2

1821	Seite:	404-	Herrenmatt, an der Tanngasse
Datum:	17.05.	Art der Handlung:	Obligation mit Schadlos um 1500 £
Hunziker, Bernhard Gemeindeammann von Untermuhlen			
Käufers:		Trager:	0
Besitzer:		Weiterverkauf:	
Häffiger, Jakob sel. Witwe (Hauptschuldner) Bürge: Zehnder, Sebastian, Friedensrichter von Suhr			
		Seite WV:	
		Jahr WV:	
Käufer:		0	
Kyburz, Kaspar, alt Sekelmeister von OE			
Mattland			
Jucharte:		Fläche Vierling:	
3		0	
103,2		Fläche Aren:	
		0	
		Flächen Quadratfuss:	
		0	
Einerseits: Norden		Anderseits Süden	
Jakob Kyburz, Gmdrat		Haberstich, Samuel, Hans Ulis,	
		Betrag Gulden/Franken	
		2175 £	
		Versicherungsnummer 1899:	
		Gautschi Grundstück/Plan	
		Seite_1:	
		404	
		Seite_2:	
Ein hin, nidsich Westen:		Aushin, obsich Osten	
Johannes Matter, Krämer, und Rudolf Boßert von Kölliken		an die Tanngasse und Hans Rudolf Walter, Hansen von OE	
		Band:	
		Signatur	

Heulimatt

(=Heuslimatt ?)

Heulimatt

1767

1 Juch

(=Heuslimatt ?)

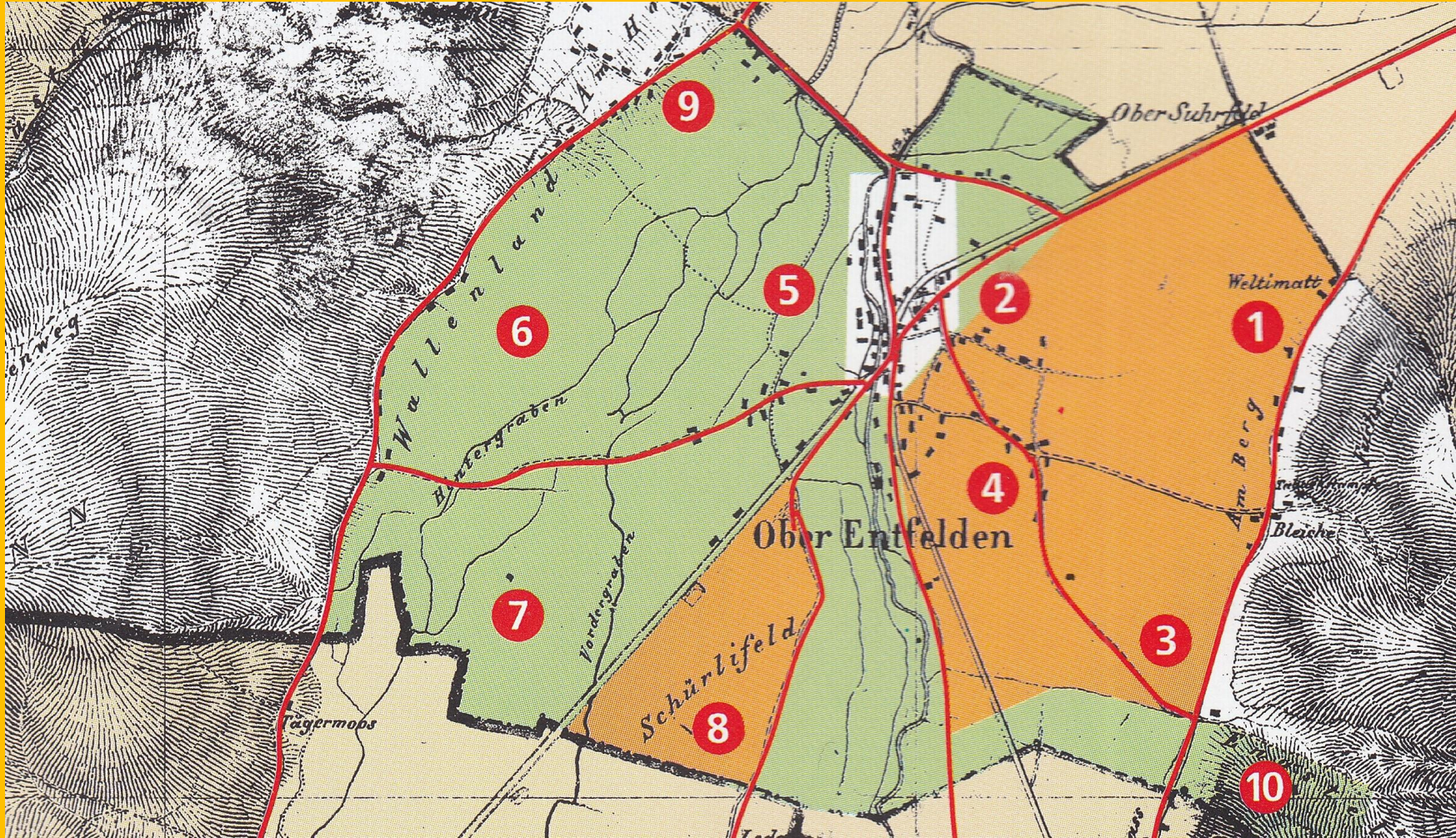
2806	2889	2889	Grundstück 1805
1767			
Seite:	012-013	Heulimatt	
04.06.	Art der Handlung:	Fertigung (4)	
Zahn, Rudolf, Oberentfelden			
:		Trager neu:	
:	Vogel, Bernhard, Kölliken	Erworben	
		Seite WV/Band:	
		Jahr WV:	
Heuelmatten (unten an)			
harte:	1	Fläche Vierling:	0
	34,4	Fläche Aren:	0
		Flächen Quadratfuss	0
Einerseits: Norden		Anderseits Süden	
Ramäl, Joseph, Weyd, SO		Matter, Caspar	
		Betrag Gulden/Franken	Fläche 16tel:
		370	0
		Seite_1:	012
		Seite_2:	013
		Band:	
		Signatur	
Einhin, nidsich Westen:		Aushin, obsich Osten	
einhin: Knoblauch, Johannes, Müller		aushin: HIntergraben	
		Gautschi Grundstück:	
		Gautschi Plan:	

Heulimatt

1854
1 Juch
(=Heuslimatt ?)

13949	12897	12897	Grundstück 1805
1854	Seite: 266-270	Heulimatt	
05.06.	Art der Handlung:	Kaufvertrag um Fr. 1427	
Hochstrasser, Johannes, Pfister, von Dürrenäsch			
siehe auch Publikation (Seite 265-266)			
Träger neu:		0	
: Matter, Rudolf, Muggis sel Witve Maria Bachmann von Kölliken		Erworben	12.04./6.8.1850 Heirat der Witve des Johannes Suter, ... von Kölliken
		Seite WV/Band:	475/8 Kölliken
		Jahr WV:	1850
Matter, Rudolf, Sohn von Kölliken			
Mattland			
Parte	1	Fläche Vierling:	0
	34,4	Fläche Aren:	0
		Flächen Quadratfuss	0
Versicherungsnummer 1899:			
Einerseits: Norden		Anderseits Süden	
Johannes Müller von Kölliken		Vogel, Jakob, Strumpfweber und Jakob Scheuermann, Kölliken	
		Betrag Gulden/Franken	Fläche 16tel:
		1427 Fr.	0
		Seite_1:	266
		Seite_2:	270
		Band:	14
		Signatur	C 565 015
Gautschi Grundstück:			
Gautschi Plan:			
Einhin, nidsich Westen:		Aushin, obsich Osten	
Gebrüder Matter, Rudolfs Maurers sel. Kölliken		Walther, Jakob von OE	

Heuslimatt am hintern Graben



Heuslimatt

am hintern Graben

1680

MAr 34,4

ing:	1680	Seite:	018-019	Häusli-Matt
dsdatum:	30.06.	Art der Handlung:	Fertigung	
ifer:	Lehmann, Hans Heinrich, Oberentfelden und drei Schwestern			
erkäufers:		Trager		
/Besitzer:	Bodmer, Georg, Oberentfelden		Weiterverkauf:	
		Seite WV:		
		Jahr WV:		
es Käufer				
	Hüsel Matt			
verk, Jucharte	1	Fläche Vierling:	0	
r:	34,4	Fläche Aren:	0	
		Flächen Quadratfuss	0	
Einerseits: Norden	Anderseits Süden	Betrag Gulden/Franken	Versicherungsnummer 1899:	
Lehmann, Hans Heinrich	Bodmer, Georg		Gautschi Grundstück/Plan	
		Seite_1:	018	
		Seite_2:	019	
Einhin, nidsich Westen:	Aushin, obsich Osten	Band:		
		Signatur		

Heuslimatt

am hintern Graben

1720

MAr 68,8

g:	1720	Seite:	064	Häusli-Matt	
datum:	13.03.	Art der Handlung:	Fertigung		
er:	Bodmer, Christen und Graf, Daniel				
käufers:				Trager	
besitzer:	Matter, Caspar			Weiterverkauf:	
				Seite WV:	
				Jahr WV:	
s Käufer					
	Heuslimatt				
rk, Jucharte	2	Fläche Vierling:	0		
:	68,8	Fläche Aren:	0		
		Flächen Quadratfuss	0		
Einerseits: Norden	Anderseits Süden		Betrag Gulden/Franken	Versicherungsnummer 1899:	
Bodmer, Christen	Brunngraben		500	Gautschi Grundstück/Plan	
			Seite_1:	064	
			Seite_2:		
Einhin, nidsich Westen:	Aushin, obsich Osten		Band:		
nidsich: Verkäufer Bodmer	obsich: Haberstich, Weibel		Signatur		

Heuslimatt

am hintern Graben

1723

MAr 34,4

6378	5855	5855	Grundstück 1805
1723	Seite:	024-025	Häuslimatt
tum:	11. 12.	Art der Handlung:	Gültbrief
ufers:		Trager	
itzer:	Matter, Caspar	Weiterverkauf:	
		Seite WV:	
		Jahr WV:	
äufer:			
in der Heüßlimatt			
Jucharte	1	Fläche Vierling:	0
	34,4	Fläche Aren:	0
		Flächen Quadratfuss	0
Einerseits: Norden	Anderseits Süden	Betrag Gulden/Franken	Versicherungsnummer 1899:
Hauptschuldner	Bodmer, Christen	300	025
		Seite_1:	024
		Seite_2:	025
Einhin, nidsich Westen:	Aushin, obsich Osten	Band:	
einhin: Brunngraben	aushin: Bodmer, Christen	Signatur	

Heuslimatt

am hintern Graben

1778

MAr 34,4

1778	Seite:	054	Häusli-Matt
Num:	Art der Handlung:	Steigerungsfertigung	
Zahn, Samuel			
Kaufers:	Träger:		
Käufer:	Haberstich, Rudolf, Decker		Weiterverkauf:
			Seite WV:
			Jahr WV:
Häufel:			
Hüsslimatt			
Jucharte:	1	Fläche Vierling:	0
	34,4	Fläche Aren:	0
		Flächen Quadratfuss	0
Einerseits: Norden	Anderseits Süden	Betrag Gulden/Franken	Versicherungsnummer 1899:
Walter, Hans, Sekelmeister	Suter, Samuel und Kyburz, Johannes, Grichtsäss	530	
		Seite_1:	054
		Seite_2:	
Einhin, nidsich Westen:	Aushin, obsich Osten	Band:	
Kyburz, Bernhard, Engelwirt	Bodmer, Jacob, sel. Witwe	Signatur	

Heuslimatt

am hintern Graben

1784

MAr 25,8

Angang:	1784	Seite:	255-256	Häusli-Matt	
Angangsdatum:		Art der Handlung:	Schadlos		
Verkaufers:				Träger:	
Käufer/Besitzer:	Müller, Hans Georg, Oberentfelden			Weiterverkauf:	
				Seite WV:	
				Jahr WV:	
Ort des Käufers:					
	Hüslimatt				
Werk, Jucharte:	0	Fläche Vierling:	3		
Ar:	25,8	Fläche Aren:	0		
		Flächen Quadratfuss:	0		
Einerseits: Norden		Anderseits Süden		Betrag Gulden/Franken	
Graf, Hans Georg Kyburz, Caspar, Grichtsäss		Haberstich, Rudolf, Decker und Walter, Hans, alt Sekelmeister		350	
Einhin, nidsich Westen:		Aushin, obsich Osten		Versicherungsnummer 1899:	
nidsich: Walter, Sekelmeister		obsich: Kyburz, Bernhard. Wirt		Gautschi Grundstück/Plan	
				Seite_1: 255	
				Seite_2: 256	
				Band:	
				Signatur:	

Heuslimatt

am hintern Graben

1804

MAr 34,4

Registrierung:	8063	7538	7538	Grundstück 1804	
Umfang:	1804	Seite:	114-116 Hab	Hintergraben: Häuslimatt	
Ungangsdatum:	02.02.	Art der Handlung:	Erbauskauf		
Käufer:	Haberstich, Bernhard, Dekers, Frau und Kinder OE Erbverkäufer				
Verkäufer:	Häfliger, Hans Jakob, alt Sekelmeister	Träger:			
Verkäufer/Besitzer:	Haberstich, Samuel, Decker von OE als Erbauskauf	Weiterverkauf:			
		Seite WV:			
		Jahr WV:			
Ort des Kaufes:					
Ort:	Am hintern Graben: Heuslimatt (2)				
Einwerk, Jucharte:	1	Fläche Vierling:	0		
EinAr:	34,4	Fläche Aren:	0		
		Flächen Quadratfuss:	0		
Einerseits: Norden	Kaspar Thut	Anderseits Süden	Kaspar Kyburz und Rudolf Suter, Küfer	Betrag Gulden/Franken	Versicherungsnummer 1899:
					Gautschi Grundstück/Plan
				Seite_1:	114
				Seite_2:	116
Einhin, nidsich Westen:	Aushin, obsich Osten	Band:	Haberstich		
Brunngraben	Georg Müllers sel. Witwe	Signatur:	C 565 001		

Heuslimatt

am hintern Graben

1805

MAr 24,768

1224	11/2	11/2	Grundstück 1805:
1805	Seite:	125-125	Häusl-Matt
		Art der Handlung:	Bodenzins 1805-1816_2
:		Trager	6
:	Müller, Georgs Witwe OE	Weiterverkauf:	
		Seite WV:	
		Jahr WV:	
Heuslimatt			
arte	0,72	Fläche Vierling:	0
	24,768	Fläche Aren:	0
		Flächen Quadratfuss	0
Einerseits: Norden	Anderseits Süden	Betrag Gulden/Franken	Versicherungsnummer 1899:
		Seite_1:	125
		Seite_2:	125
Einhin, nidsich Westen:	Aushin, obsich Osten	Band:	
		Signatur	C 321 069

Heuslimatt

am hintern Graben

1810

MAr 34,4

ang:	1810	Seite:	203-206	Häuslimatt	
gsdatum:	05.05.	Art der Handlung:	Obligation 120.-.-		
fer:	Danner, Franz Jakob, Aarau Friedensrichter (Gläubiger)				
verkäufers:		Trager	6		
er/Besitzer:	Haberstich, Samuel, Decker OE oo Verena Haberstich-Wilhelm (Schuldner)		Weiterverkauf:		
			Seite WV:		
			Jahr WV:		
les Käufer:					
	Mattland am hintern Graben Häuslimatt				
verk, Jucharte:	1	Fläche Vierling:	0		
Ar:	34,4	Fläche Aren:	0		
		Flächen Quadratfuss	0		
Einerseits: Norden		Anderseits Süden		Betrag Gulden/Franken	Versicherungsnummer 1899:
Kaspar Thut, Schälis Kaspar Kyburz, jünger		Rudolf Suter, Küefer		450.-.-	Gautschi Grundstück/Plan
Einhin, nidsich Westen:		Aushin, obsich Osten		Seite_1:	203
Brunnbach		Hans Georg Müllers sel. Witwe		Seite_2:	206
				Band:	
				Signatur	

Heuslimatt

am hintern Graben

1820

MAr 34,4

gung:	<input type="text" value="13284"/>	<input type="text" value="12241"/>	<input type="text" value="12241"/>	<input type="text" value="Grundstück 1805"/>			
gang:	<input type="text" value="1820"/>	Seite: <input type="text" value="326-"/>	<input type="text" value="Heuslimatt, Am hintern Graben"/>				
ngsdatum:	<input type="text" value="17. 11."/>	Art der Handlung:	<input type="text" value="Schadlos um Fr 545 (3)"/>				
äufer:	<input type="text" value="Walter, Samuel, Fläschen von OE"/>						
Verkäufers:	<input type="text"/>	Trager	<input type="text" value="0"/>				
er/Besitzer:	<input type="text" value="Haberstich, Samuel, Decker"/>		Weiterverkauf:	<input type="text"/>			
			Seite WV:	<input type="text"/>			
			Jahr WV:	<input type="text" value="0"/>			
des Käufer:	<input type="text"/>						
	<input type="text" value="Mattland"/>						
erwerk, Jucharte:	<input type="text" value="1"/>	Fläche Vierling:	<input type="text" value="0"/>				
Ar:	<input type="text" value="34,4"/>	Fläche Aren:	<input type="text" value="0"/>				
		Flächen Quadratfuss	<input type="text" value="0"/>				
Einerseits: Norden	<input type="text" value="Kaspar Thut, Schälis"/>	Anderseits Süden	<input type="text" value="Kaspar Kyburz, alt Sekelmeister und Rudolf Suter, Küfers sel. Witwe"/>	Betrag Gulden/Franken	<input type="text" value="600"/>	Versicherungsnummer 1899:	<input type="text"/>
Einhin, nidsich Westen:	<input type="text" value="Brunnbach"/>	Aushin, obsich Osten	<input type="text" value="Daniel Kyburz alt Engelwirts"/>	Seite_1:	<input type="text" value="326"/>	Gautschi Grundstück/Plan	<input type="text"/>
				Seite_2:	<input type="text"/>		<input type="text"/>
				Band:	<input type="text"/>		<input type="text"/>
				Signatur	<input type="text"/>		<input type="text"/>

Heuslimatt

am hintern Graben

1833

MAr 8,6

1833	Seite: 056-057	Häuslimatt
datum: 26.04.	Art der Handlung: Steigerungskauf Nr. 4_1	
Kyburz, Daniel, alt Engelwirts		
lieferer:		Trager: 0
besitzer: Birrer, Rudolf, Strumpfweber von Degerfelden in OE		Weiterverkauf:
		Seite WV:
		Jahr WV:
äußere:		
Matten 'Häuslimatt'		
, Jucharte: 0	Fläche Vierling: 1	
8,6	Fläche Aren: 0	
	Flächen Quadratfuss: 0	
Einerseits: Norden Jakob Bodmer, Kemblers Kaspar Thut Schälis	Anderseits Süden Bernhard Schweizer Kaspar Kyburz	Betrag Gulden/Franken Gl 460, £ 690
		Versicherungsnummer 1899: Gautschi Grundstück/Plan
		Seite_1: 056
		Seite_2: 057
Einhin, nidsich Westen: Kaspar Thut, Schälis	Aushin, obsich Osten: Kaspar Kyburz	Band: 8
		Signatur: C 565 009

Hinter der Kirche

Hinter der Kirche

Baschiacker

1788

25,8 MannAr

Navigation icons: back, forward, search, refresh

Fertigung: Grundstück 1805

Jahrgang: Seite:

Sitzungsdatum: Art der Handlung:

Verkäufer:

Vogt Verkäufers: Träger:

Käufer/Besitzer: Weiterverkauf:

Seite WV:

Jahr WV:

Vogt des Käufers:

Ort:

Mannwerk, Jucharte: Fläche Vierling:

MannAr: Fläche Aren:

Flächen Quadratfuss:

Einerseits: Norden	Anderseits Süden	Betrag Gulden/Franken	Versicherungsnummer 1899:
<input type="text" value="Thut, Geörg,
Schälis"/>	<input type="text" value="Thut, Caspar, alt
Statthalter"/>	<input type="text" value="381"/>	<input type="text" value="Gautschi Grundstück/Plan"/>
<input type="text"/>	<input type="text"/>	Seite_1:	<input type="text" value="418"/>
<input type="text"/>	<input type="text"/>	Seite_2:	<input type="text"/>
<input type="text"/>	<input type="text"/>	Band:	<input type="text"/>
<input type="text"/>	<input type="text"/>	Signatur	<input type="text"/>

Ein hin, nidsich Westen:

Aushin, obsich Osten:

Hinter der Kirche

1821
MannAr

Regung:	13411	12367	12367	Grundstück 1805
Umfang:	1821	Seite:	485-	Hinter der Kirche
Datumsdatum:	21. 11.	Art der Handlung:	Obligation mit Schadlos um fr. 250 (3)	
Käufer:	Ehram, Jakob, Aarau (Gläubiger)			
Verkäufer:	Ehram, Daniel, Bek von Aarau		Träger	1
Verkäufer/Besitzer:	Hunn, Johannes, sel. Witwe (Hauptschuldner) Bürgen: Schmutz (?), Hans Georg von Suhr, der bevogteten Bruder und Jakob Hegnauer, von Seengen der Tochtermann der bevogteten		Weiterverkauf:	
			Seite WV:	
			Jahr WV:	0
Art des Käufers:	Häfliger, Bernhard, Zimmermann von OE			
Art:	Ackerland			
Flächenwerk, Jucharte	0	Fläche Vierling:	0	
FlächenAr:	0	Fläche Aren:	0	
		Flächen Quadratfuss	0	
Einerseits: Norden	Anderseits Süden	Betrag Gulden/Franken	Versicherungsnummer 1899:	
Hans Rudolf Walter, Hansen	Jakob Hunn	200 £	Gautschi Grundstück/Plan	
		Seite_1:	485	
		Seite_2:		
Einhin, nidsich Westen:	Aushin, obsich Osten	Band:		
Rudolf Walter, Heirechen	Griengrube	Signatur		
Angaben:				

Hinter der Kirche

1822
MannAr 17,2

13473	12429	12429	Grundstück 1805
1822	Seite: 060-061	Hinter der Kirche	
27.12.	Art der Handlung:	Kauf-Beyle Steigerung	
Kyburz, Rudolf, Samuelen von OE			
:		Trager	0
Walter, Rudolf, Ammanne OE			
Weiterverkauf:			
Seite WV:			
Jahr WV:			
0			
Ackerland			
arte	0,5	Fläche Vierling:	0
	17,2	Fläche Aren:	0
		Flächen Quadratfuss	0
Einerseits: Norden	Anderseits Süden	Betrag Gulden/Franken	Versicherungsnummer 1899:
Jakob Dietiker von Thalheim in OE	Samuel Walter, Hölisämis in OE	528 Sfr 7 Bz 5 Rp	Gautschi Grundstück/Plan
		Seite_1:	060
		Seite_2:	061
Einhin, nidsich Westen:	Aushin, obsich Osten	Band:	5
Walter, Rudolf, Ammanne OE	Landstrasse	Signatur	C 565 007

Hinter der Kirche

1822
MannAr 8,6

13478	12433	12433	Grundstück 1805
1822	Seite: 067-069	Hinter der Kirche	
m: 27.12.	Art der Handlung:	Kauf-Beyle Steigerung	
Hunn, Johannes sel. Witwe			
ers: Häfiger, Bernhard, Jakobs	Trager		
ter: Hunn, Jakob, OE	Weiterverkauf:		
	Seite WV:		
	Jahr WV:		
fel			
Ackerland			
uchart:	0	Fläche Vierling:	1
	8,6	Fläche Aren:	0
		Flächen Quadratfuss	0
Einerseits: Norden Hunn, Jakob, OE	Anderseits Süden Hans Rudolf Walter, Hansen	Betrag Gulden/Franken 247 sFr. 5 Bz.	Versicherungsnummer 1899 Gautschi Grundstück/Plan
Einhin, nidsich Westen: Rudolf Walter, Heirechen	Aushin, obsich Osten Griengrube	Seite_1:	067
		Seite_2:	069
		Band:	5
		Signatur	C 565 007
Ueberbund Samuel Walter, Vogt der Anna-Maria Hunn OE Kapital 175.4.8 und Zins 6.6.6.			

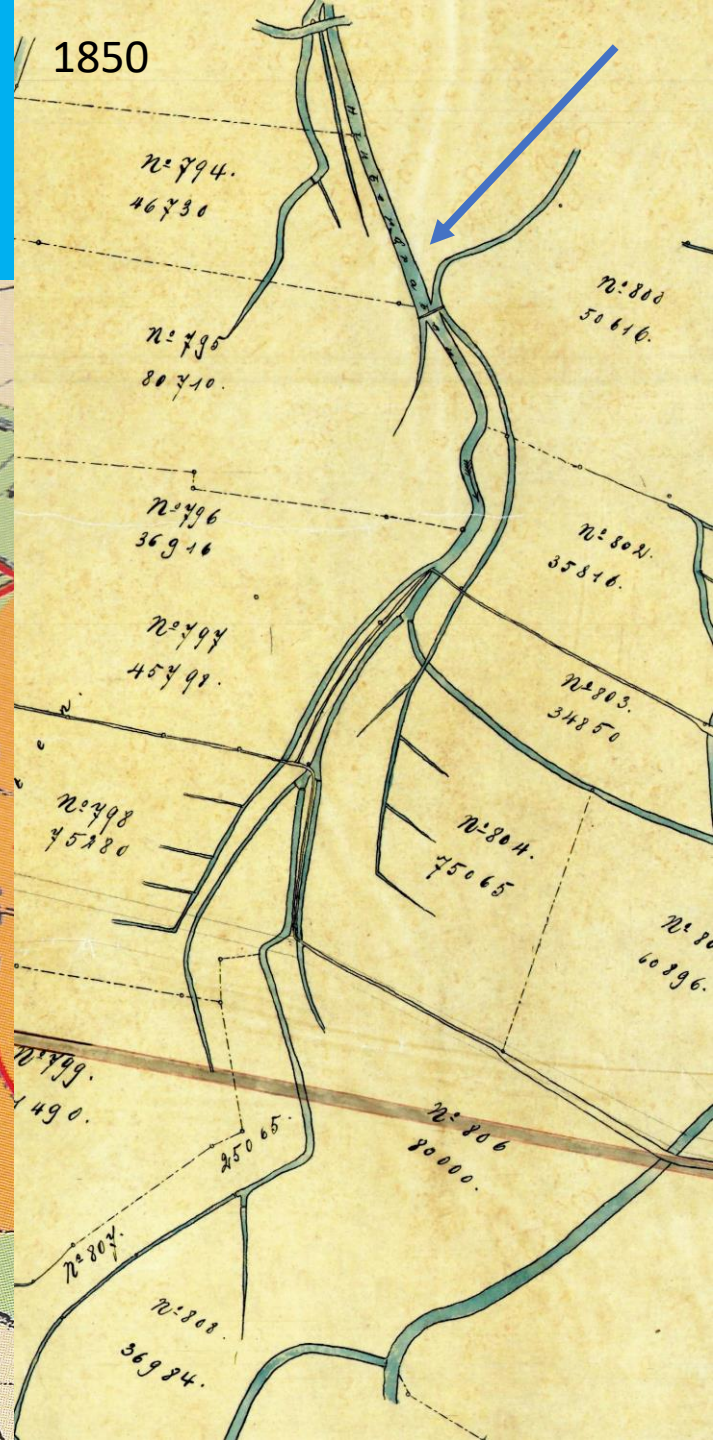
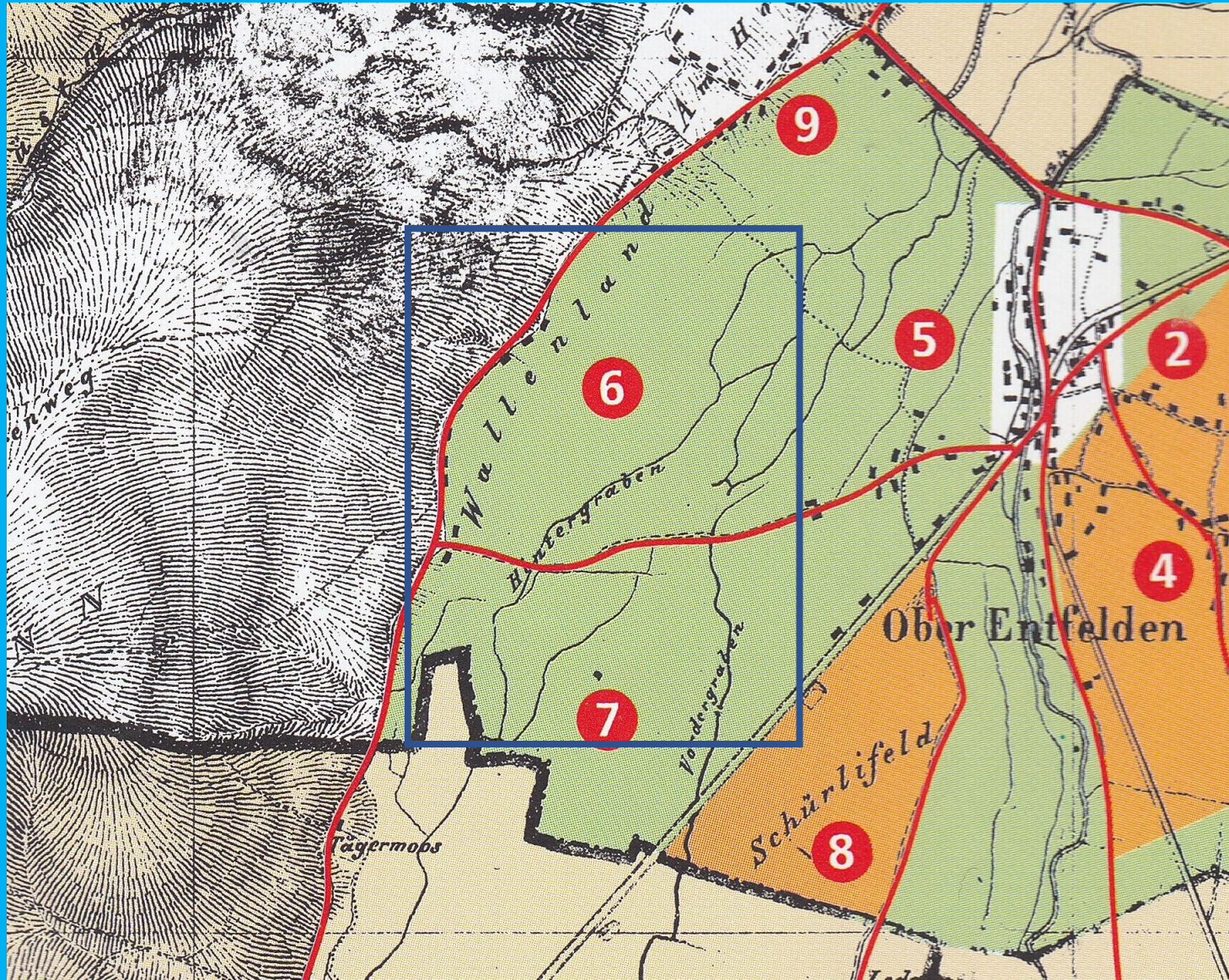
Hinter der Kirche

1823

MannAr 8,6

ung:	13529	12484	12484	Grundstück 1805	
ang:	1823	Seite: 144-	Hinter der Kirche		
gsdatum:	31. 10.	Art der Handlung:	Obligation mit Schadlos um Fr. 280 (2)		
ufer:	Armengut Oberentfelden				
verkäufers:				Trager	0
r/Besitzer:	Lüscher, Samuel, Schreiner OE (Hauptschuldner) Bürgen: Lüscher, Johannes, der Sohn Thut, Kaspar, Schälis			Weiterverkauf:	
				Seite WV:	
				Jahr WV:	0
des Käufers:	Kyburz, Hans Georg OE				
	Ackerland				
werk, Juchart:	0	Fläche Vierling:	1		
Ar:	8,6	Fläche Aren:	0		
		Flächen Quadratfuss	0		
Einerseits: Norden	Anderseits Süden		Betrag Gulden/Franken	Versicherungsnummer 1899:	
Haberstich, Bernhard, Jakobs	Matter, Rudolf, alt Bezirksrichter von OE		225 £	Gautschi Grundstück/Plan	
			Seite_1:	144	
			Seite_2:		
Einhin, nidsich Westen:	Aushin, obsich Osten		Band:		
neue Landstrasse	an die Strasse		Signatur		

Hintergraben

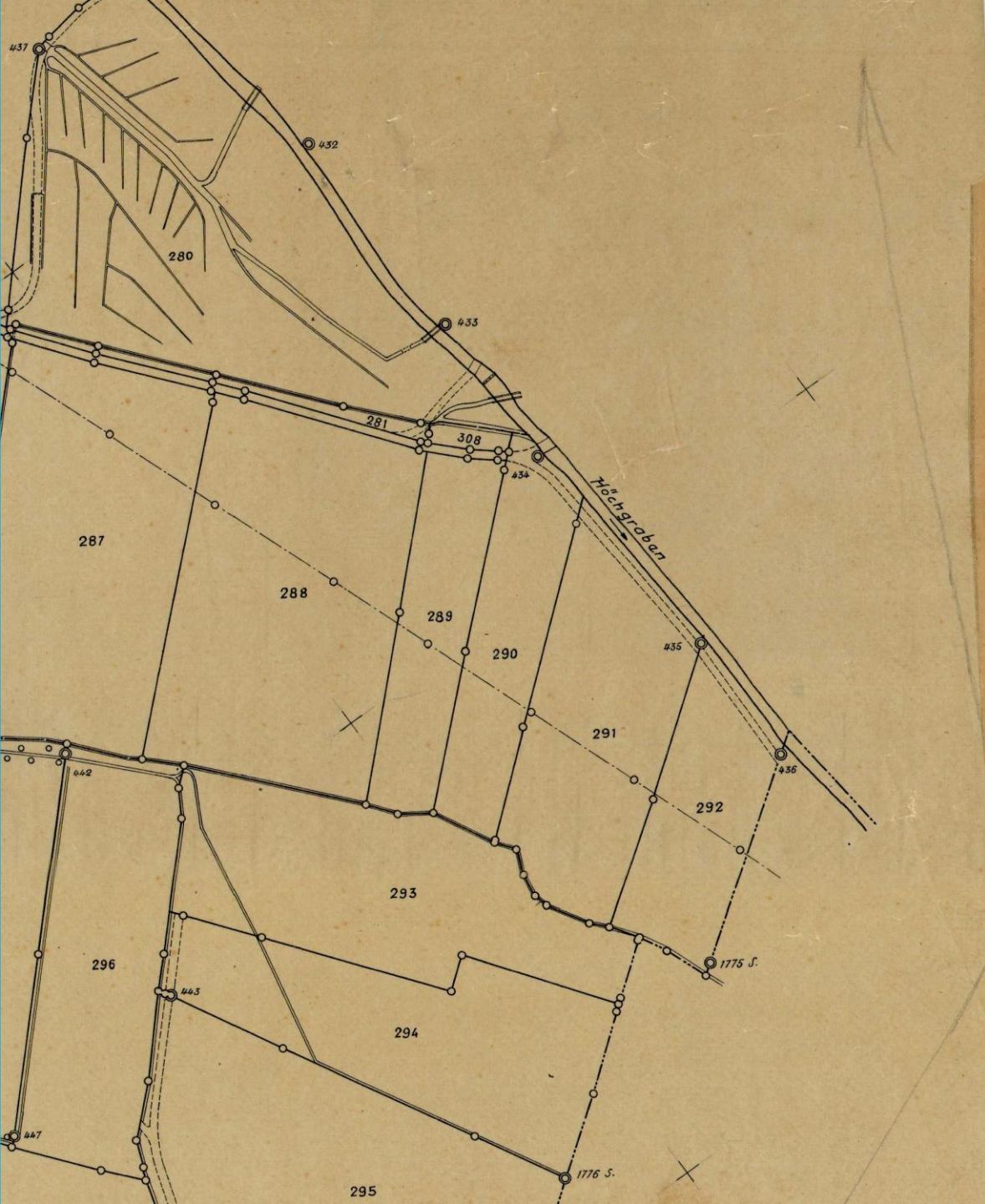


Hintergraben

1823
MannAr 43

ung:	13528	12483	12483	Grundstück 1805	
ang:	1823	Seite: 144-148	Hinterer Graben		
gsdatum:	31. 10.	Art der Handlung:	Obligation mit Schadlos um Fr. 280		
ufer:	Armengut Oberentfelden				
verkäufers:				Trager	
r/Besitzer:	Lüscher, Samuel, Schreiner OE (Hauptschuldner) Bürgen: Lüscher, Johannes, der Sohn Thut, Kaspar, Schälis			Weiterverkauf:	
				Seite WV:	
				Jahr WV:	
les Käufer:	Kyburz, Hans Georg OE				
	Mattland				
werk, Jucharte:	0	Fläche Vierling:	5		
Ar:	43	Fläche Aren:	0		
		Flächen Quadratfuss	0		
Einerseits: Norden	Anderseits Süden		Betrag Gulden/Franken	Versicherungsnummer 1899:	
Suter, Rudolf, Küfers sel Erben von OE	Matter, Johannes, sel. Erben von Kölliken		700 £	Gautschi Grundstück/Plan	
			Seite_1:	144	
			Seite_2:	148	
Einhin, nidsich Westen:	Aushin, obsich Osten		Band:	5	
Kislig, Hans, aus der Weid	Hinterer Graben		Signatur	C 565 007	
unden:					
tsatz:	12473 von 12475				

Höchgraben (Suhr ??)

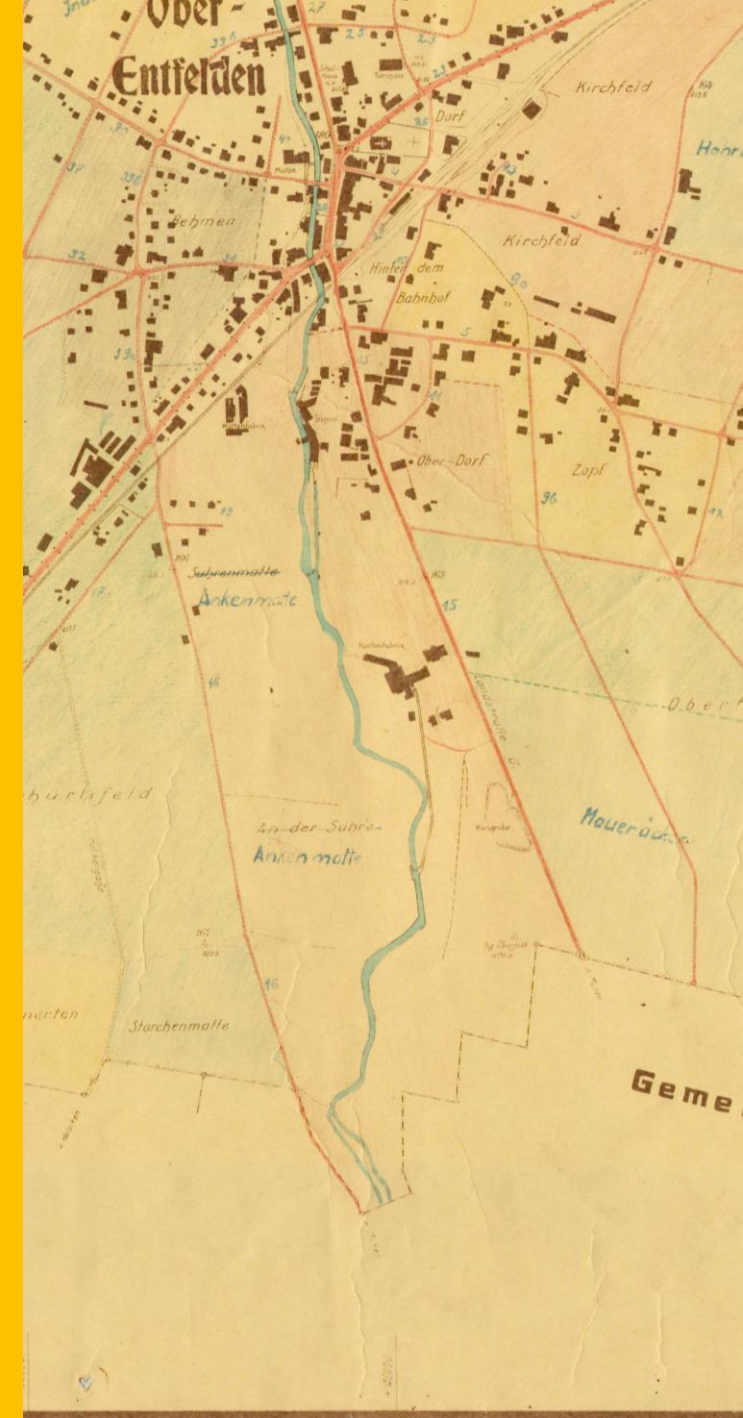


Ausserfeld



Höchmatt

(grösserer Teil OE, kleinerer Muhen)



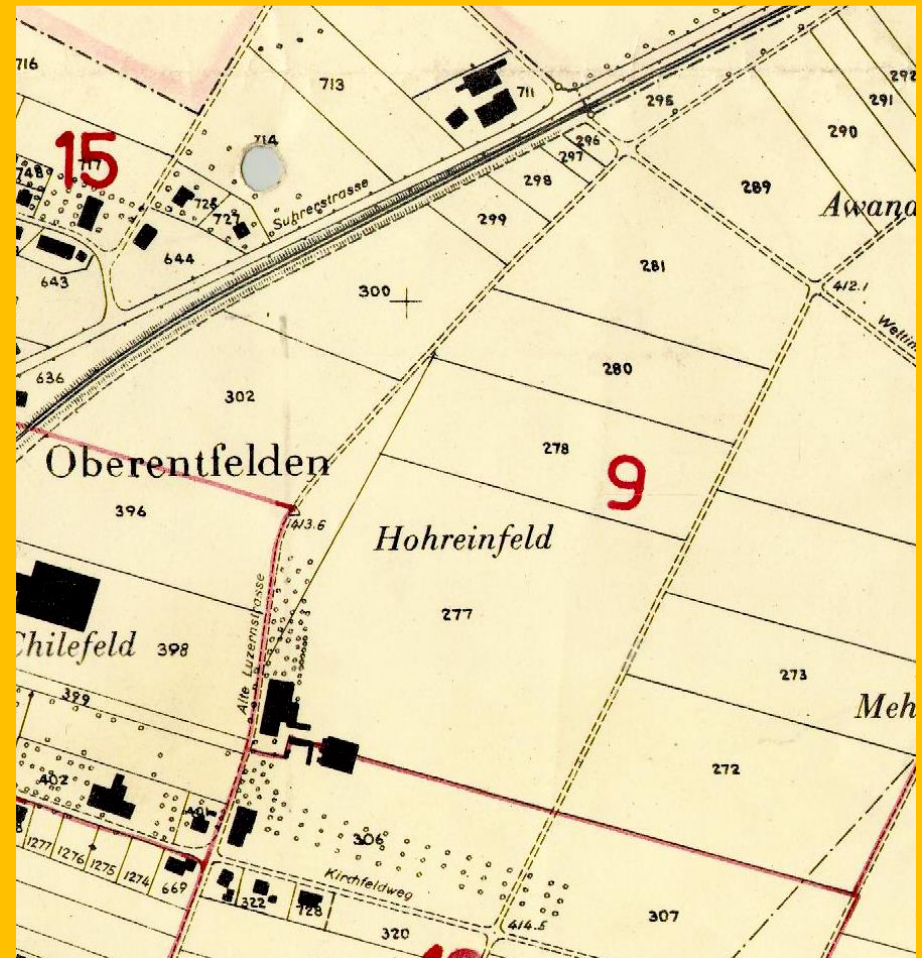
Höchmatt

(grösserer Teil OE, kleinerer Muhen)
Wiese an der Suhre

13960 1854	12908	12908	Grundstück 1805
Seite: 285-		Höchmatt (grösserer Teil OE, kleinerer Muhen)	
21.08.	Art der Handlung: Kaufvertrag um Fr. 3594.29 (1)		
Holliger, Daniel, Wagner			
Träger neu: 0			
Lüscher, Samuel, SchreineJakobs von Muhen		Erworben Jakob Knoblauch, Gipsmüller 20.03. und 24.06. 1852	
Seite WV/Band: 408/13			
Jahr WV: 1852			
Mattland			
harte: 2	Fläche Vierling: 0	Versicherungsnummer 1899:	
75,17604	Fläche Aren: 0		
Flächen Quadratfuss: 7414			
Einerseits: Norden		Anderseits Süden	
Jakob Lüscher Gmdrat von Muhen	Johannes Lüscher, Pfister von Muhen	Betrag Gulden/Franken	Fläche 16tel: 0
			Fläche 16tel: 0
Einhin, nidsich Westen:		Aushin, obsich Osten	
an die Suhre	Samuel und Johannes Matter, Brüder Rudis von Muhen	Seite_1: 285	Gautschi Grundstück:
		Seite_2:	Gautschi Plan:
		Band:	
		Signatur:	
Wegrecht für Jakob Lüscher, Gmdrat von Muhen			
titensatz: 12762 von 12762 Ungefiltert Suchen			

Hohreinfeld

Uebersichtsplan 1950



Hohreinfeld

1850

46,7 MannAr

Erzeugung:	10065	9292	9292	Grundstück 1805
Jahrgang:	1850	Seite:	120-120	Hohreinfeld
Erzeugungsdatum:		Art der Handlung:	Gautschi	
Verkäufer:				
Nachname des Verkäufers:		Träger:	0	
Käufer/Besitzer:	Lüscher, Samuel, Schweizersamelis von Muhen		Weiterverkauf:	
		Seite WV:		
		Jahr WV:		
Nachname des Käufers:				
Ort:	Am Hohrain, Acker			
Werk, Jucharte:	1	Fläche Vierling:	0	
MannAr:	46,72896	Fläche Aren:	0	
		Flächen Quadratfuss:	14336	
Einerseits: Norden	Anderseits Süden	Betrag Gulden/Franken	Versicherungsnummer 1899:	
			Gautschi Grundstück/Plan	103
		Seite_1:	120	04
		Seite_2:	120	
Ein hin, nidsich Westen:	Aushin, obsich Osten	Band:		
		Signatur	C 565.2 001	

Hohreinfield

1851

29,85 MannAr

12453	11411	11411	Grundstück 1805
1851	Seite: 221-223	Hohreinfield	
11.06.	Art der Handlung:	Kauf um £ 950	
Matter, Heinrich, Schmied von Muhen			
s:		Trager	0
:	Lüscher, Rudolf, alt Ammann von Muhen	Weiterverkauf:	
		Seite WV:	
		Jahr WV:	0
Ackerland			
harte	0	Fläche Vierling:	0
	29,84974	Fläche Aren:	0
		Flächen Quadratfuss	34709
Einerseits: Norden	Anderseits Süden	Betrag Gulden/Franken	Versicherungsnummer 1899:
Bernhard Hunziker, alt Kirchmeier von Muhen	Lüscher, Kaspar, Heinis und Samuel Lüscher, Spengler, Muhen	950 £	
		Seite_1:	221
		Seite_2:	223
Einhin, nidsich Westen:	Aushin, obsich Osten	Band:	013
Lüscher, Rudolf, alt Ammann von Muhen	Rudolf Lüscher, Vogtsjakoben von Muhen	Signatur	C 565 014
Zehntenfrei dagegen ein Kapital von £ 23.25 Bodenzinspflichtig zu Händen des Staates. Gibt auf der Mittagsseite offenes Wegrecht G. Seite 122 von Seite 160			

Holzmatt

Holzmann

1824

Mart 34,4

Erzeugung:	13613	12568	12568	Grundstück 1805	
Jahrgang:	1824	Seite:	221-223	Holzmann OE	
Datierung:	02.06.	Art der Handlung:	Kaufbeyle um 716.4.3 £		
Verkäufer:	Widmer, Samuel, von OE, vergeldtagt. Seine Kinder				
Träger:	Kyburz, Jakob, Gmdrat von OE	Träger:	0		
Käufer/Besitzer:	Widmer, Johannes OE		Weiterverkauf:		
		Seite WV:			
		Jahr WV:	0		
Art des Käufers:					
Art:	Mannwerk				
Mannwerk, Jucharte:	1	Fläche Vierling:	0		
MannAr:	34,4	Fläche Aren:	0		
		Flächen Quadratfuss:	0		
Einerseits: Norden	Schweizer, Jakob	Anderseits Süden	Knoblauch, Rudolf	Betrag Gulden/Franken	Versicherungsnummer 1899:
				716.4.3 £	Gautschi Grundstück/Plan
				Seite_1:	221
				Seite_2:	223
Ein hin, nidsich Westen:	Spitzt sich aus an Daniel Walther, Knoblauchen	Aushin, obsich Osten	Bodmer, Jakob, Harzers	Band:	5
				Signatur	C 565 007

Holzstrasse 1921



Hühnerten

Oberfeld

Uebersichtsplan 1928

1:1000



Hüenererte

1805

17,2 MannAr

Lindegger, Rudolf Witwe

Erüigung:	569	517	012_4	Grundstück 180:
Jahrgang:	1805	Seite:	012-012	Hüenererte
Sitzungsdatum:		Art der Handlung:	Bodenzins 1805-1816_4	
Verkäufer:				Versicherung
Träger:				8
Käufer/Besitzer:	Lindegger, Rudolf Witwe			Weiterverkauf:
Seite des Käufers:				Seite WV:
Ort:	In der Heunerten			Jahr WV:
Mannwerk, Jucharte:	0,5	Fläche Vierling:	0	
MannAr:	17,2	Fläche Aren:	0	
		Flächen Quadratfuss:	0	
Einerseits: Norden	Anderseits Süden	Betrag Gulden/Franken		
<input type="text"/>	<input type="text"/>	<input type="text"/>		
Einhin, nidsich Westen:	Aushin, obsich Osten	Seite_1:	012	
<input type="text"/>	<input type="text"/>	Seite_2:	012	
		Band:	<input type="text"/>	
		Signatur	C 321 069	

Hüenererte

1806

8,6 MannAr

Haberstich, Jakob → Lindegger, Jakob

Jahrgang:	1806	Seite:	269-270 Hab	Hüenererte
Sitzungsdatum:	13. 12.	Art der Handlung:	Verkauf	
Verkäufer:	Haberstich, Jakob von OE			
Vogt Verkäufers:				Trager
Käufer/Besitzer:	Lindegger, Jakob, OE			Weiterverkauf:
Vogt des Käufers:				Seite WV:
Ort:	Oberfeld: Hünnernten			Jahr WV:
Mannwerk, Jucharte:	0	Fläche Vierling:	1	
MannAr:	8,6	Fläche Aren:	0	
		Flächen Quadratfuss:	0	
Einerseits: Norden		Anderseits Süden		Betrag Gulden/Franken
Georg Kyburz		Hans Haberstich, alt Grichtsäss		128. -.-
Einhin, nidsich Westen:		Aushin, obsich Osten		Seite_1: 269
Rudolf Matter, Bezirksrichter		Georg Thut		Seite_2: 270
				Band: Haberstich
				Signatur: C 565 001
Bedingungen:				

Hüenernten

1808

8,6 MannAr

Kauf 4.11.1807

Kyburz, Hans Heinrich → Kyburz, Jakob

Verfügung:	7732	7209	7209	Grundstück 180:
Jahrgang:	1808	Seite:	056-057	Hüenernte
Sitzungsdatum:	10.09.	Art der Handlung:	Kaufvertrag	
Verkäufer:	Kyburz, Hans Heinrich OE			
Vogt Verkäufers:		Trager	8	
Käufer/Besitzer:	Kyburz, Jakob, Bruder von Hans Heinrich			Weiterverkauf:
Vogt des Käufers:		Seite WV:		
Ort:	Acker im Oberfeld in der Hüenernten			Jahr WV:
Mannwerk, Jucharte	0	Fläche Vierling:	1	
MannAr:	8,6	Fläche Aren:	0	
		Flächen Quadratfuss	0	
Einerseits: Norden	Anderseits Süden	Betrag Gulden/Franken		
Hans Haberstich, alt Grichtsäss	Käufer	130.-.-		
		Seite_1:	056	
		Seite_2:	057	
Einhin, nidsich Westen:	Aushin, obsich Osten	Band:		
Rudolf Walter, Ammann	Rudolf Gloor	Signatur		
Bedingungen:	Kauf 4.11.1807			

Hüenererte

1818

17,2 MannAr

Suter, Hans Rudolf → Kyburz, Hans Georg

Jahrgang:	1818	Seite:	086-090	Hüenererte
Sitzungsdatum:	23.04.	Art der Handlung:	Eheverkommenis	
Verkäufer:	Suter, Hans Rudolf von Kölliken Erbe: Schwager			
Vogt Verkäufers:		Trager:		0
Käufer/Besitzer:	Kyburz, Hans Georg Hölis; oo 1793 Verena Kyburz-Kyburz			Weiterverkauf:
Vogt des Käufers:	Sie: Samuel Thut, Strumpfweber			Seite WV:
Ort:	Oberfeld: Hüenertern			Jahr WV:
Mannwerk, Juchart:	0,5	Fläche Vierling:		0
MannAr:	17,2	Fläche Aren:		0
		Flächen Quadratfuss:		0
Einerseits: Norden		Anderseits Süden		Betrag Gulden/Franken
Jakob Häfligers sel. Erben		Daniel Vogel von Kölliken		
Einhin, nidsich Westen:		Aushin, obsich Osten		Seite_1:
				086
				Seite_2:
				090
				Band:
				006
				Signatur
				C 565 006
Bedingungen:				
Sonstiges:	Wollen ihre Erbangelegenheiten klären. Ehepaar ist kinderlos. Der Ueberlebende Teil soll das gesamte Vermögen lebenslänglich nutzen können. Gemeinsame Erben a Schwager Hans Rudolf Suter von Kölliken			

Hünenerte

1823

17,2 MannAr

1822	Seite:	098-101	Oberfeld (Hünenerten)	
n:	27.12.	Art der Handlung:	Obligation mit Schadlos um Fr. 150	
Armengut Oberentfelden (Gläubiger)				
ers:		Trager	8	
er:	Thut, Kaspar, Schälis von OE (Hauptschuldner) oo Lüscher, Verena Bürgen: Thut, Hans Georg, des Hauptschuldners Bruder Matter, Jakob beide von OE		Weiterverkauf:	
			Seite WV:	
			Jahr WV:	0
fel	Ackerland			
charte	0,5	Fläche Vierling:	0	
	17,2	Fläche Aren:	0	
		Flächen Quadratfuss	0	
Einerseits: Norden	Anderseits Süden	Betrag Gulden/Franken	Versicherungsnummer 1899:	
Lindegger, Kaspar, alt Sekelmeister	Thut, Kaspar, Schälis	300 £	Gautschi Grundstück/Plan	
		Seite_1:	098	
		Seite_2:	101	
Ein hin, nidsich Westen:	Aushin, obsich Osten	Band:	5	
Holzikerweg	Jakob Hilfikers Erben von Kölliken	Signatur	C 565 007	

Hünenerte

1824

34,4 MannAr

Tools Makro Beziehungen Analysieren Daten verschoben

Fertigung:

Jahrgang: Seite:

Sitzungsdatum: Art der Handlung:

Verkäufer:

Vogt Verkäufers: Träger:

Käufer/Besitzer:

 Weiterverkauf:

Vogt des Käufers: Seite WV:

Ort: Jahr WV:

Mannwerk, Jucharte: Fläche Vierling:

MannAr: Fläche Aren:
Flächen Quadratfuss:

Einerseits: Norden	Anderseits Süden	Betrag Gulden/Franken	Versicherungsnummer 1899:
<input type="text" value="Thut, Kaspar, Schälis von OE (Hauptschuldner)"/>	<input type="text" value="Thut, Georg, sein Bruder"/>	<input type="text" value="825 £"/>	<input type="text"/>
<input type="text"/>	<input type="text"/>	Seite_1: <input type="text" value="191"/>	Gautschi Grundstück/Plan: <input type="text"/>
<input type="text"/>	<input type="text"/>	Seite_2: <input type="text" value="193"/>	<input type="text"/>
Einhin, nidsich Westen:	Aushin, obsich Osten	Band: <input type="text"/>	<input type="text"/>
<input type="text" value="Thut, Kaspar, Schälis von OE (Hauptschuldner)"/>	<input type="text" value="Holzikerweg"/>	Signatur: <input type="text"/>	<input type="text"/>

Bedingungs...

Hüenererten

1832

8,6 MannAr

Hunn, Jakob → Lüscher, Daniel

Verfügung:	8770	8136	8136	Grundstück 180:
Jahrgang:	1832	Seite:	022-023	Hüenererten
Sitzungsdatum:	03.08.	Art der Handlung:	Kauf Nr. 12	
Verkäufer:	Hunn, Jakob alt Wächter			Vers
Vogt Verkäufers:		Trager:	0	
Käufer/Besitzer:	Lüscher, Daniel, Schlosser von OE			Weiterverkauf:
Vogt des Käufers:		Seite WV:		
Ort:	Acker in der Hüenererten			Jahr WV:
Mannwerk, Jucharte:	0	Fläche Vierling:	1	
MannAr:	8,6	Fläche Aren:	0	
		Flächen Quadratfuss:	0	
Einerseits: Norden		Anderseits Süden		Betrag Gulden/Franken
Witwe Elisabeth Knoblauch, Ammann Samuel Haberstich, Jakob Knoblauch, Gipsmüller und Jakob Schweizer, jünger		Samuel Walther, Jakobs		£ 300
Einhin, nidsich Westen:		Aushin, obsich Osten		Seite_1: 022
Rudolf Matter, Salzmann		Kaspar Lindegger, Schneider		Seite_2: 023
				Band: 8
				Signatur: C 565 009
Bedingungen:				
Sonstiges:	Ueberbunde 1 Jakob Dietiker in Suhr Kaufrestanz £ 159.9.9 (4.2.-) 2 Rudolf Kuhn, Zimmermann Suhr £ 50 (5.6.7) Restanz £ 80.1.4 wird in 2 Raten abbezahlt Kaufbürgen Ammann Samuel Haberstich, Jakob Lüscher, Spillmann von OE 26.3.1832			

Hünerte

1838

17,2 MannAr

Thut, Rudolf → Haberstich, Samuel

Jahrgang:	1838	Seite:	123-124	Hünerte	
Sitzungsdatum:	11.05.	Art der Handlung:	Kauf Nr. 7		
Verkäufer:	Thut, Rudolf, Tabakfabrikant				
Träger:		Träger:		0	
Käufer/Besitzer:	Haberstich, Samuel, Kartenmacher			Weiterverkauf:	
Ort des Käufers:		Seite WV:			
Ort:	Acker im Oberfeld: Hünerten			Jahr WV:	
Mannwerk, Jucharte:	0,5	Fläche Vierling:	0		
MannAr:	17,2	Fläche Aren:	0		
		Flächen Quadratfuss:	0		
Einerseits: Norden		Anderseits Süden		Betrag Gulden/Franken	
obhin Jakob Lüscher von Muhen		unten: Witwe Knoblauch		Gl 410; £ 615	
Einhin, nidsich Westen:		Aushin, obsich Osten		Seite_1:	123
Holzikerstrasse		Trette, Kaspar Thut, Schälis		Seite_2:	124
				Band:	9
				Signatur	C 565 010
Bedingungen:					
Sonstiges:	Zahlbar in 6 gleichen Jahresraten Kaufbürge Jakob Hunn, Jakobs sel. von OE 25.01.1838				

Hüenererte

1845

8,6 MannAr

Matter, Jakob, Jakobs → Matter, Rudolf

Jahrgang:	1845	Seite:	074-076	Hüenererte	
Sitzungsdatum:	16,07,	Art der Handlung:	Kauf Nr. 7 (4)		
Verkäufer:	Matter, Jakob, Jakobs von OE				
Wort Verkäufers:		Trager:		0	
Käufer/Besitzer:	Matter, Rudolf, des Verkäufers Sohn			Weiterverkauf:	
Wort des Käufers:		Seite WV:			
Ort:	Hünerten Acker			Jahr WV:	0
Mannwerk, Jucharte	0	Fläche Vierling:	1		
MannAr:	8,6	Fläche Aren:	0		
		Flächen Quadratfuss	0		
Einerseits: Norden		Anderseits Süden		Betrag Gulden/Franken	
Samuel Lüscher, Strumpfweber		Bernhard Häfliger, Wagner		1933.5 Gl; 2900 £	
Ein hin, nidsich Westen:		Aushin, obsich Osten		Seite_1:	074
alte Strasse		Hochreinweg		Seite_2:	076
				Band:	011
				Signatur	C 565 012
Bedingungen:	Ueberbunde Summe: 1800.-,-				
Sonstiges:	Vorbehalte: Benützungsrecht auf den Grundstücken lebenslänglich				

Hüenererte

1847

17,2 MannAr

Haberstich, Samuel → Haberstich, Bernhard

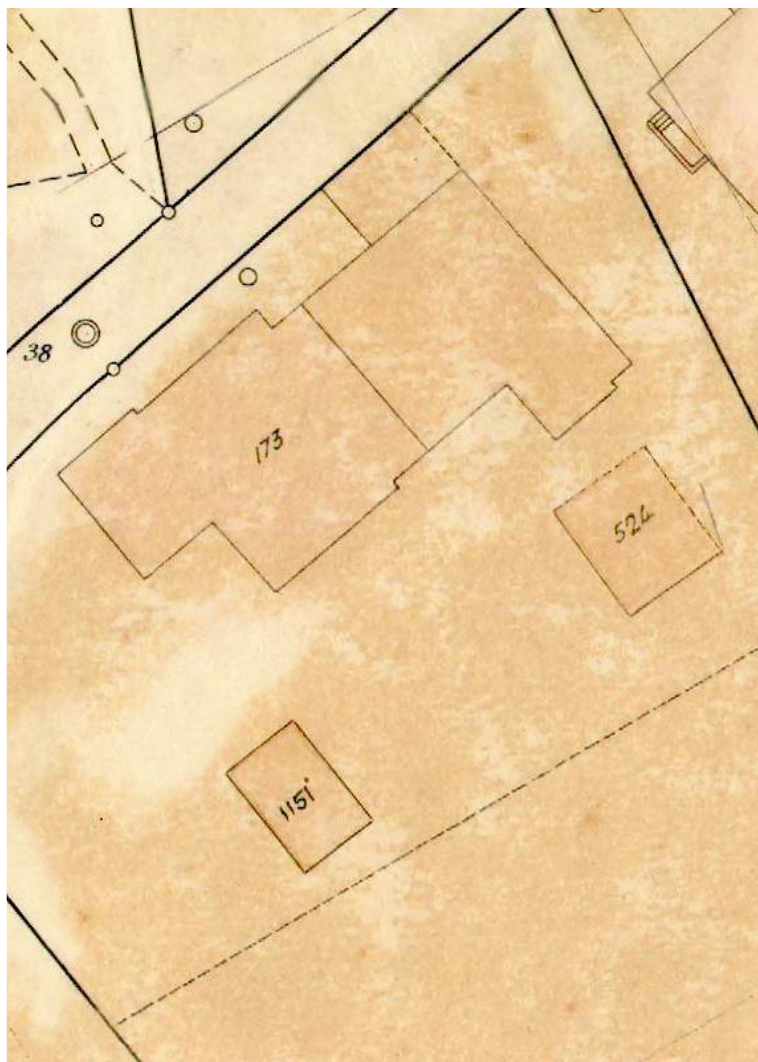
Fertigung:	11924	10884	10884	Grundstück 180:
Jahrgang:	1847	Seite: 005	Hühnerarten	
Sitzungsdatum:	08.04.	Art der Handlung:	2 Kauf	
Verkäufer:	Haberstich, Samuel, Strassenwärter von OE			Versicheru
Vogt Verkäufers:		Trager	0	
Käufer/Besitzer:	Haberstich, Bernhard, Fischer			Weiterverkauf:
Vogt des Käufers:		Seite WV:		
Ort:	Acker	Jahr WV:	0	
Mannwerk, Juchart:	0,5	Fläche Vierling:	0	
MannAr:	17,2	Fläche Aren:	0	
		Flächen Quadratfuss	0	
Einerseits: Norden		Anderseits Süden		Betrag Gulden/Franken
Jakob Lüscher, Jochenen von Muhen		Samuel Knoblauch von OE		662.50 £
Einhin, nidsich Westen:		Aushin, obsich Osten		Seite_1: 005
Rudolf Lüscher, Siegrist von OE		Holzikerstrasse		Seite_2:
				Band:
				Signatur:
Bedingungen:				
Sonstiges:				
Ueberbund Summe 662.5.- an Jakob Thuet, Handelsmann von OE 512.5.- Waldkasse, OE 156 £				
Kaufbürgen Samuel Haberstich, der Verkäufer selbst und Georg Häfiger alt Statthalters Aktum 25.1.1846				

Isegüetli



Iseguetli

1820
12,9 MannAr



Jahrgang:	1820	Seite:	359-	Iseguetlistrasse
Datumsdatum:	17.11.	Art der Handlung:	Obligation mit Schadlos um Fr. 600 (2)	
Verkäufer:	Kanton Aargau			
Nachverkäufer:		Trager	0	
Käufer/Besitzer:	Haberstich, Jakob, Kartenmacher von OE (Hauptschuldner) Bürgen: Widmer, Johannes, Baschjogelis und Haberstich, Jakob, Schullehrer		Weiterverkauf:	
Nachkäufer:		Seite WV:		
Ort:	Baumgarten beim Haus		Jahr WV:	0
Mannwerk, Jucharte	0	Fläche Vierling:	1,5	
MannAr:	12,9	Fläche Aren:	0	
		Flächen Quadratfuss	0	
Einerseits: Norden	Anderseits Süden		Betrag Gulden/Franken	Versicherungsnummer 1899:
Dietiker, Jakob von Thalheim in OE	Lüscher, Bernhard, alten Vogts von OE			Gautschi Grundstück/Plan
Einhin, nidsich Westen:	Aushin, obsich Osten		Seite_1:	359
an die Gasse	Haberstich, Jakob, Kartenmacher		Seite_2:	
			Band:	
			Signatur	

(Kännelmatt) Kennel-Matt

Karte von 1850



Känelmatt

1803

103.2 MAR

1803	Seite:	035-036	Känelmatt
n: 22.04.	Art der Handlung:	Kauf	
Hans Georg Thut von Oberentfelden			
ers:		Trager	5
er:	Thut, Jakob Vieharzt, Bruder	Weiterverkauf:	
		Seite WV:	
		Jahr WV:	
Siehe Kauf per 22.04. 1803 unten			
Känelmatt (Kennel-Matt)			
charte	3	Fläche Vierling:	0
	103,2	Fläche Aren:	0
		Flächen Quadratfuss	0
Einerseits: Norden Samuel Walther, Knoblauchen Lunzi Huber ab dem Näbenberg	Anderseits Süden Hans Haberstich, alt Trüllmeister Rudolf Matter, Präsident Jakob und Hans Heinrich Kyburz Samuel Haberstich, Schneiderhanslis	Betrag Gulden/Franken Gl 1700	Versicherungsnummer 1899: Gautschi Grundstück/Plan
Einhin, nidsich Westen: Rudolf Haberstich, Daniellen	Aushin, obsich Osten Georg Haberstich, alten Schulmeisters	Seite_1: 035 Seite_2: 036	Band: Haberstich Signatur: C 565 001


Kirchmatt

Kirchmatt
1821
86 MannAr

1821	Seite:	440-	Kirchmatt
21.06.	Art der Handlung:	Abtretung und Schleissbrief (3)	
Walter, Samuel, alt Gmdrat (02.05.1748-08.01.1822) als Abtreter, Ehefrau: Anna Bossard (29.9.1747-16.06.1821)			
:		Trager	<input type="text" value="0"/>
seine Kinder: Walter, Bernhard Walter, Samuel		Weiterverkauf:	<input type="text"/>
Walter, Anna oo Walter, Rudolf von OE		Seite WV:	<input type="text"/>
		Jahr WV:	<input type="text" value="0"/>
Matte			
art:	<input type="text" value="2,5"/>	Fläche Vierling:	<input type="text" value="0"/>
	<input type="text" value="86"/>	Fläche Aren:	<input type="text" value="0"/>
		Flächen Quadratfuss	<input type="text" value="0"/>
Einerseits: Norden	Anderseits Süden	Betrag Gulden/Franken	Versicherungsnummer 1899:
Walter, Samuel	Walter, Samuel, alt Gmdrat	<input type="text"/>	<input type="text"/>
		Seite_1:	<input type="text" value="440"/>
		Seite_2:	<input type="text"/>
Ein hin, nidsich Westen:	Aushin, obsich Osten	Band:	<input type="text"/>
<input type="text"/>	<input type="text"/>	Signatur	<input type="text"/>

Königsacker

Berg



Königsacker

1585

206,4 MAr

:	1585	Seite:			
Datum:		Art der Handlung:	Zinsen		
:					
Käufers:		Trager:			
Besitzer:	Knechtli, Heinrich in OE und die Gemeinde Oberentfelden			Weiterverkauf:	
				Seite WV:	
				Jahr WV:	
Käufer:					
Königsacker					
Stück, Jucharte:	6	Fläche Vierling:	0		
	206,4	Fläche Aren:	0		
		Flächen Quadratfuss:	0		
Einerseits: Norden	Anderseits Süden	Betrag Gulden/Franken	Versicherungsnummer 1899:		
Oberentfelder Berg	Suhrer Berg		Gautschi Grundstück/Plan		
			Seite_1:		
			Seite_2:		
Einhin, nidsich Westen:	Aushin, obsich Osten	Band:			
fürhin wieder an Oberentfelder Berg	auf der Höchi gelegen, stosst hindern an Gränicher Berg	Signatur			
Zinsen an Schloss Lenzburg vom Roggen zwei Viertel gelöst 15. 1. 1779					



Krämeracker

Hinter der Kirche
Munigasse später Turnhallenweg

Krämeracker

1829

17,2 MAr

Urgang: 1829 Seite: 326-326 Krämeracker

Datumsdatum: 22.12. Art der Handlung: Kauf Nr. 1

Käufer: Walther, Susanna, Witve des Johannes Walther von OE

Verkäufer: Friedensrichter Walther, Johann Rudolf Trager 0

Käufer/Besitzer: Walther, Jakob, ihr Sohn, Dreher von OE Weiterverkauf:

Art des Kaufes: Seite WV:

Objekt: Krämeracker Jahr WV:

Grundwerk, Jucharts: 0,5 Fläche Vierling: 0

Grundzahl: 17,2 Fläche Aren: 0

Flächen Quadratfuss: 0

Einerseits: Norden	Anderseits Süden	Betrag Gulden/Franken
Feldweg	Rudolf Walther Heirechen	Gl 350; £ 525
Einheit, nidsich Westen:	Aushin, obsich Osten	Seite_1: 326
Walther, Susanna	Walther, Susanna	Seite_2: 326
		Band:
		Signatur C 565 008

Bedingungen: Zahlung nach dem Tod der Verkäuferin oder einer Erbabtretung. Der Verkauf wird dem Erbe als Vorbezug bei den Liegenschaften verrechnet.

Bestimmtes: 22500 Qfuss an Halt
Bürg: des Käufers Bruder Johann Rudolf Walther, Hansen

Krämeracker

1837

43 MAr

Umgang:	1837	Seite:	040-044	
Datumsdatum:	23.01.	Art der Handlung:	Obligation mit Schadlos 2_7	
Käufer:	Gläubiger: Walther, Johann Rudolf, Gemeinderat, ihr Sohn			
Verkäufer:		Trager:		0
Käufer/Besitzer:	Walther, Susanna geb. Kyburz Witwe des sel. + Johannes Walter alten Vo			Weiterverkauf:
Objekt des Kaufes:	Walther, Johann Rudolf, Müller und Wirt zum Engel, Beistand			Seite WV:
Objekt:	'Krämer Acker'			Jahr WV:
Grundstück, Jucharte:	0	Fläche Vierling:	5	
Grundstücknr:	43	Fläche Aren:	0	
		Flächen Quadratfuss:	0	
Einerseits: Norden		Anderseits Süden		Betrag Gulden/Franken
Rudolf Walther, Heirechen		Feldweg		£ 2724
Einhin, nidsich Westen:		Aushin, obsich Osten		Seite_1: 040
Jakob Walther, Dreher		Feldweg		Seite_2: 044
				Band: 9
				Signatur: C 565 010
Bedingungen:				
Restiges:	geschätzt £ 1500			

Krämeracker

1842

17,2 MAr

1842	Seite: 139-141	Krämeracker
Datum: 26. 12.	Art der Handlung: Obligation mit Schadlos Nr. 2	
Schulgut OE		1899: ?
Trägers:		Träger: 0
Erwerber: Walther, Jakob, Dreher [1797-1845 oo Verena ! Baumann]		Weiterverkauf:
Objekt:		Seite WV:
Haus, gemauert, zweistöckig, Ziegeldach samt Scheuerwerk [188]: Land 'k		Jahr WV:
Fläche: 0,5	Fläche Vierling: 0	
17,2	Fläche Aren: 0	
	Flächen Quadratfuss: 0	
Einerseits: Norden	Anderseits Süden	Betrag Gulden/Franken
		£ 500
Ein hin, nidsich Westen:	Aushin, obsich Osten	Seite_1: 139
		Seite_2: 141
		Band: 10
		Signatur: C 565 011
Bürgen: Bürgen Brüder des Hauptschuldners Johann Rudolf Walther, Gemeinderat [1786-1855] Johannes Walther, Pfister [1809-1845]		
Laufzeit 3 Jahre		
Einsatz		
1 Haus Land auf dem das Haus steht, von der Mutter [Susanna Kyburz 1764-1839 oo Johannes Walther] erworben 1829] erworben £ 1800		
Vorgang		
1 Ehefrau Weibergut Maria Baumann 1/2 Weibergut £ 700		
Extragericht 26. 12. 1842		

Krämeracker

1844

20,05 MAr

ang:	1844	Seite:	451-457	Krämeracker
gsdatum:	26. 10.	Art der Handlung:	Obligation mit Schadlos 1_3	
ifer:	Walther, Johann Rudolf, Gemeindeammann			
erkäufers:		Trager		0
r/Besitzer:	Walther, Jakob, Decker			Weiterverkauf:
les Käufer:		Seite WV:		
	Innere Teil 1/3 von ungefähr 1.75 Jucharten Acker 'Krämeracker'			Jahr WV:
verk, Jucharte:	0,583	Fläche Vierling:		0
Ar:	20,0552	Fläche Aren:		0
		Flächen Quadratfuss		0
Einerseits: Norden		Anderseits Süden		Betrag Gulden/Franken
Feldweg		Rudolf Walther		£ 600
Einhin, nidsich Westen:		Aushin, obsich Osten		Seite_1:
Johann Rudolf Walther, Ammann		Feldweg		451
				Seite_2:
				457
				Band:
				10
				Signatur
				C 565 011
ungen:	Auf diesem Grundstück steht das Haus unter Nr. 1			
ges:	geschätzt 788			

Krämeracker

1844

17,2 MAr

Jahrgang:	1844	Seite:	451-457	Munigässli; Krämeracker
Sitzungsdatum:	26.10.	Art der Handlung:	Obligation mit Schadlos 1_1	
Verkäufer:	Walther, Johann Rudolf, Gemeindeammann			0188
Vogt Verkäufers:		Trager:		0
Käufer/Besitzer:	Walther, Jakob, Decker			Weiterverkauf:
Vogt des Käufers:		Seite WV:		
Ort:	Haus [Nr. 188; Turnhallenweg 12] 'Krämeracker'			Jahr WV:
Mannwerk, Jucharte:	0,5	Fläche Vierling:	0	
MannAr:	17,2	Fläche Aren:	0	
		Flächen Quadratfuss:	0	
Einerseits: Norden	Anderseits Süden	Betrag Gulden/Franken		
		£ 600		
Einhin, nidsich Westen:	Aushin, obsich Osten	Seite_1:	451	
		Seite_2:	457	
		Band:	10	
		Signatur:	C 565 011	
Bedingungen:	Kaufbürgen Johannes Walther, Pfister, Bruder Jakob Frismann von Muhen, Schwager			
Sonstiges:	Kapital muss auf Kündigung hin abbezahlt werden gemauertes, zweistöckiges Haus mit Scheuerwerk und Ziegeldach Haus steht auf 1/2 Jucharte Ackerland, das von seiner Mutter gekauft wurde. geschätzt £ 1800 Total eingesetzt 6007.-.- Vorgang £ 2025 auf Nr. 1 Schulgut OE Obligation mit Schadlos vom 26.12.1842 500 auf Nr. 2-4 mit mehreren anderen Gütern um des Schulgtwertes £ 1171 7/8 um £ 7114 Restschuld verhaftet			
tensatz: 8 von 12 Gefiltert Suchen				
sicht Filtered				

Krämeracker

1844

17,2 MAr

Jahrgang:	1844	Seite:	457-462	
Sitzungsdatum:	02. 12.	Art der Handlung:	Obligation mit Schadlos 1	
Verkäufer:	Schulgut OE			Verst
Vogt Verkäufers:		Trager:		0
Käufer/Besitzer:	Hunn, Jakob, Hilfsbannwart [1813- oo I 1832; oo II 1850]	Weiterverkauf:		
Vogt des Käufers:		Seite WV:		
Ort:	Hinter der Kirche; Krämeracker	Jahr WV:		
Mannwerk, Jucharte:	0,5	Fläche Vierling:	0	
MannAr:	17,2	Fläche Aren:	0	
		Flächen Quadratfuss:	0	
Einerseits: Norden	Rudolf Walther, Ammann	Anderseits Süden	Feldweg	Betrag Gulden/Franken
				£ 700
				Seite_1: 457
				Seite_2: 462
Einhin, nidsich Westen:	Rudolf Walther, Heirechen	Aushin, obsich Osten	Kiesgrube	Band: 10
				Signatur: C 565 011
Bedingungen:	Bürgen Samuel Haberstich, Strassenwärter Jakob Haberstich, Bannwart			
Sonstiges:	herlangend durch eine Obligation zu Gunsten des gleichen Schulguts vom 27.4.1840 Kapital 200 (42.6.6 1/2) Laufzeit 3 Jahre 1 Schätzung 750.-.- Total eingesetzt 2050 Vorgang £ 650 Auf beiden Gütern Gegen meine Ehefrau Elisabeth Wehrli, Weibergut 500			

Krämeracker

1845

17.2 MAR

g:	1845	Seite:	027-030	Turnhallenweg, Krämeracker	
datum:	03,07,	Art der Handlung:	Kauf Nr. 7 um £ 3330		
er:	Walther, Rudolf, Sohn des sel. Jakob Walther, Dreher			0188	
rkäufers:	Kyburz, Johannes, Speisewirt			Trager	0
besitzer:	Wildi, Samuel von Suhr			Weiterverkauf:	
s Käufer:				Seite WV:	
	Kraut- und Baumgarten von dem Krämeracker			Jahr WV:	0
rk, Jucharte:	0,5	Fläche Vierling:	0		
:	17,2	Fläche Aren:	0		
		Flächen Quadratfuss	0		
Einerseits: Norden		Anderseits Süden		Betrag Gulden/Franken	
Feldweg		Rudolf Walther			
Einhin, nidsich Westen:		Aushin, obsich Osten		Seite_1: 027	
Johann Rudolf Walther, Gmd. Ammann		Johann Rudolf Walther, Gmd. Ammann		Seite_2: 030	
				Band: 011	
				Signatur C 565 012	
ngen:	Acker: der dritte als innerster Theil.				
	Ueberbunden: 2433.3.1/2				
es:					

Krämeracker

1845

17,2 MAr

ahrgang:	1845	Seite:	071-073	Munigässli	
itzungsdatum:	16,07,	Art der Handlung:	Kauf Nr. 6		
erkäufer:	Wildi, Samuel von Suhr				
ogt Verkäufers:				Trager	0
äufer/Besitzer:	Witwe des sel. Rudolf Walther, Heirechen			Weiterverkauf:	
ogt des Käufer:	Kyburz, Johannes, Weibel, Beistand			Seite WV:	
ort:	Kraut- und Baumgarten; Krämeracker			Jahr WV:	0
annwerk, Juchart:	0,5	Fläche Vierling:	0		
annAr:	17,2	Fläche Aren:	0		
		Flächen Quadratfuss	0		
Einerseits: Norden		Anderseits Süden		Betrag Gulden/Franken	
Feldweg		Witwe des sel. Rudolf Walther, Heirechen		3300 £; 2200 Gl	
				Seite_1:	071
				Seite_2:	073
Einhin, nidsich Westen:		Aushin, obsich Osten		Band:	011
Gemeindeammann Johann Rudolf Walther		Gemeindeammann Johann Rudolf Walther		Signatur	C 565 012
edingungen: der dritte als innerer Theil, das Ganze liegt ..					

Krämeracker

1847

17,2 MAr

ahrgang:	1847	Seite:	078-079	Hinter der Kirche: Krämeracker	
itzungsdatum:	12.08.	Art der Handlung:	Weiberguts Versicherungsschrift		
erkäufer:				Ver	
ogt Verkäufers:				Trager	0
äufer/Besitzer:	Hunn, Jakob, Jakobs, alt Hilfsbannwart			Weiterverkauf:	
ogt des Käufer:				Seite WV:	
ort:	Krämeracker			Jahr WV:	0
annwerk, Jucharte:	0,5	Fläche Vierling:	0		
annAr:	17,2	Fläche Aren:	0		
		Flächen Quadratfuss	0		
Einerseits: Norden		Anderseits Süden		Betrag Gulden/Franken	
Rudolf Walther, Ammann		Feldweg		750 £	
Einhin, nidsich Westen:		Aushin, obsich Osten		Seite_1:	078
Witwe Walther		Kiesgrube		Seite_2:	079
				Band:	012
				Signatur	C 565 013
edingungen:	bisher kehrte von seiner Ehefrau Elisabeth Wehrli 1000 £ ein. Er versichert nun die Hälfte.				

Krämeracker

1910

22,21 MAr

Jahrgang:	1910	Seite:	223-226	Krämeracker
Datumsdatum:	12.09.	Art der Handlung:	Kaufvertrag Nr. 78	
Verkäufer:	Johann Winkenbach, Jakobs, Zimmermann von und in Oberentfelden			
Träger:		Träger:		
Käufer/Besitzer:	Gottfried Winkenbach, Jakobs, Waldarbeiter; Ernst Walther-Winkenbach, E			Weiterverkauf:
Seite des Käufers:		Seite WV:		
Ort:	Krämeracker, Unterdorf			Jahr WV:
Flächenwerk, Jucharte:	0	Fläche Vierling:	0	
FlächenAr:	22,21	Fläche Aren:	22,21	
		Flächen Quadratfuss:	0	
Einseits: Norden		Anderseits Süden		Betrag Gulden/Franken
Osten: Gemeindestrasse		Süden: Gemeindestrasse		5154.30
Einhin, nidsich Westen:		Aushin, obsich Osten		Seite_1: 223
westen: Nr. 2		Norden: Jakob Klaus-Rüegger, Gemeinderat		Seite_2: 226
				Band: 9
				Signatur: 78
Bedingungen:				
sonstiges:	3) Ackerland. Oberhalb der Gebäude 'Krämeracker' Schatzung 2170			

Krämeracker

1910

12,41 MAR

ng:	1910	Seite:	227-229	
dsdatum:	12.09.	Art der Handlung:	Kaufvertrag Nr. 79	
fer:	Gottfried Winkenbach, Waldarbeiter; Ernst Walther-Winkenbach, Bürstenm			Versiche
erkäufers:		Trager:		
/Besitzer:	Johann Winkenbach, Zimmermann			Weiterverkauf:
es Käufer:		Seite WV:		
	Krämeracker	Jahr WV:		
erk, Jucharte:	0	Fläche Vierling:	0	
r:	12,41	Fläche Aren:	12,41	
		Flächen Quadratfuss:	0	
Einerseits: Norden		Anderseits Süden		Betrag Gulden/Franken
Osten: Gemeindestrasse		Süden: Gemeindestrasse		1650
Einhin, nidsich Westen:		Aushin, obsich Osten		Seite_1: 227
Westen: Verkäufer		Norden: Jakob Klaus-Rüegger, Gemeinderat		Seite_2: 229
				Band: 9
				Signatur: 79
ungen:	Bürgen: Gottfried Frey-Bürgi, Fuhrmann Otto Widmer, Schneider Rudolf Matter-Suter, Fabrikschuster			
es:	18 Aren von dem 12.41 Aren haltenden Ackerland, der Krämeracker genannt. Schatzung Fr. 1200 2/3 erwarben sie: Fertigung 1.3.1910 von Friedrich Winkenbach-Burger, Landwirt (VIII 160) 1/3 vom 12.9.1911 von Johann Winkenbach, Zimmermann (11.223) 15.4.1910			

- **Ausserfeld: In der Kürze**

- In der äusseren Länge

In der Kürze

1818

12,9 MAr

gang:	1818	Seite:	153-154	in der Kürze	
ingsdatum:	21. 11.	Art der Handlung:	Kauf-Beyle		
äufer:	Haberstich, Daniel, Nagler von OE				
Verkäufers:				Trager	1
er/Besitzer:	Huggenberger, Samuels sel. Witwe			Weiterverkauf:	
				Seite WV:	
				Jahr WV:	0
des Käufers:	Häfiger, Bernhard, Vormund				
	Ackerland				
nwerk, Jucharte	0	Fläche Vierling:	1,5		
nAr:	12,9	Fläche Aren:	0		
		Flächen Quadratfuss	0		
Einerseits: Norden		Anderseits Süden		Betrag Gulden/Franken	
Huggenberger, Samuels sel. Witwe (nidsich)		Jakob Haberstich (obsich)		540 £	
Einhin, nidsich Westen:		Aushin, obsich Osten		Seite_1: 153	
Jakob Kyburz und Bernhard Haberstich (einhin)		aushin an Bernhard Lüscher Gmdrat		Seite_2: 154	
				Band: 4	
				Signatur: C 565 006	
nungen:	Bodenzinspflichtig aber Zehnden frei				

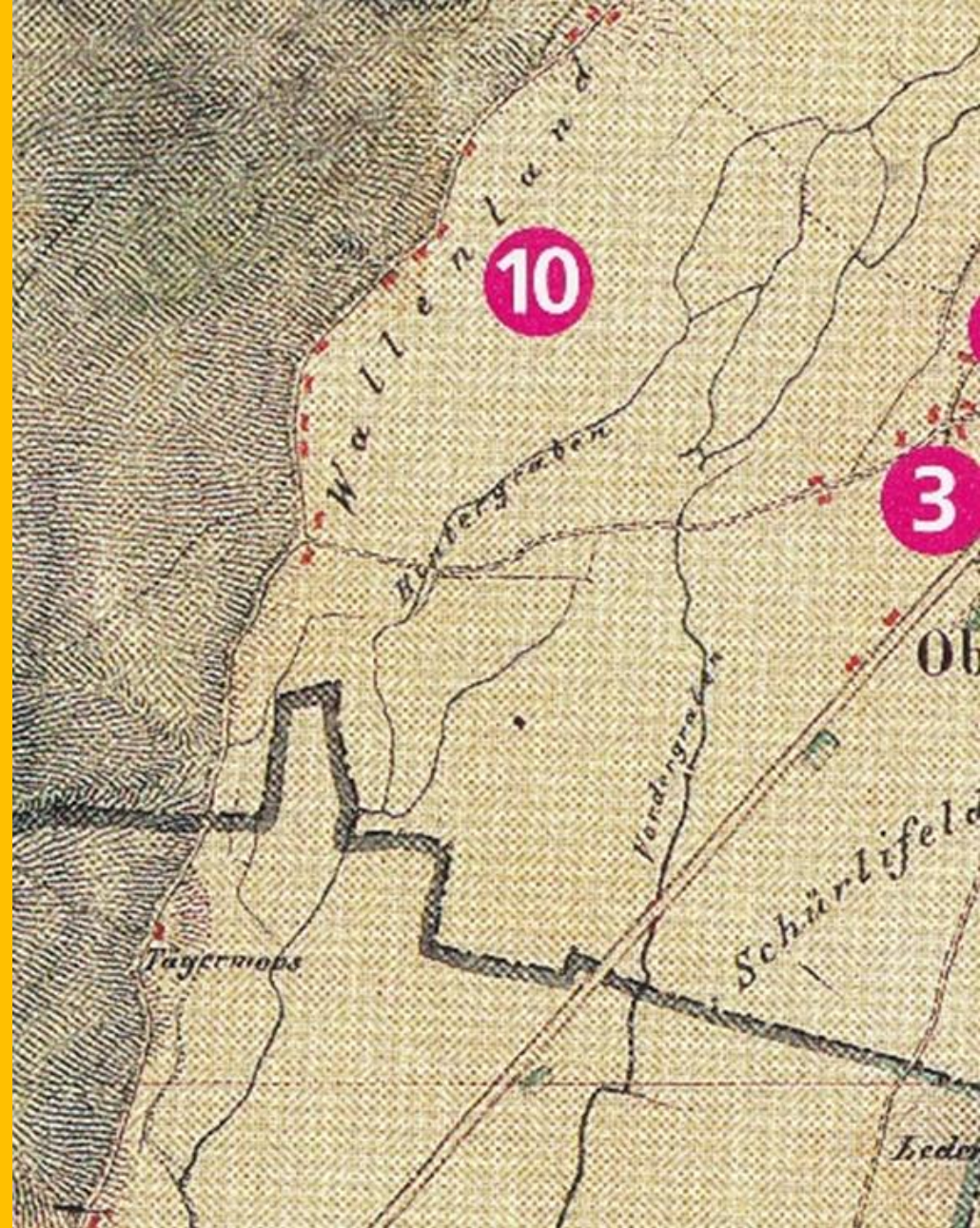
In der Kürze

1819

17,2 MAr

Jahrgang:	1818	Seite:	179-	Ausserfeld: die Kürze	
Sitzungsdatum:	21. 11.	Art der Handlung:	Obligation mit Schadlos um 750 £ (2)		
Verkäufer:	Armenfonds des Kantons Aargau				
Vogt Verkäufers:		Trager	0		
Käufer/Besitzer:	Jakob Haberstich, Kartenmacher als Hauptschuldner Bürgen: Gebrüder Bernhard Lüscher, Gmdrat und Daniel Lüscher, Doktor der Rechte			Weiterverkauf:	
				Seite WV:	
				Jahr WV:	0
Vogt des Käufers:					
Ort:	Ackerland				
Mannwerk, Jucharte:	0,5	Fläche Vierling:	0		
MannAr:	17,2	Fläche Aren:	0		
		Flächen Quadratfuss	0		
Einerseits: Norden	Anderseits Süden	Betrag Gulden/Franken	Versicherungsnummer 1899:		
Ammann Rudolf Walter	Bernhard Müller	500 £	Gautschi Grundstück/Plan		
		Seite_1:	179		
		Seite_2:			
Einhin, nidsich Westen:	Aushin, obsich Osten	Band:			
Jakob Haberstich, Kartenmacher, und Rudolf Haberstich	Rudolf Haberstich, Bruder von Jakob	Signatur			

Langmatt



Langmatt

1771

17,2 MAr.

Fertigung:	3061	3116	3116	Grundstück 1805
Umfang:	1771	Seite:	171	Langmatt
Datierung:	01.06.	Art der Handlung:	Fertigung	
Verkäufer:	Lüscher, Bernahrd, Schwyzer, Bruder			
Original Verkäufer:	Lüscher, Hans Ulrich, Schwyzer, von Muhlen		Träger	
Käufer/Besitzer:	Ernst, Hans Rudi sel. Witwe		Weiterverkauf:	
Original Käufer:	Kyburz, Caspar (Kyburtz)		Seite WV:	
Ort:	Ausserfeld: Langacker		Jahr WV:	
Grundstück, Jucharte	0	Fläche Vierling:	2	
Grundstück:	17,2	Fläche Aren:	0	
		Flächen Quadratfuss	0	
Einerseits: Norden		Anderseits Süden		Betrag Gulden/Franken
Ernst, Hans Rudi sel. Witwe		Lüscher, Johannes, Schwyzer, von Muhlen		75
Ein hin, nidsich Westen:		Aushin, obsich Osten		Seite_1: 171
Häfiger, Samuel		Aushin: Strasse von Suhr auf Muhlen		Seite_2:
				Band:
				Signatur
Bedingungen:				
Umfang:	27.03.1771			

Langmatt

1794

77,4 MAr

ertigung:	<input type="text" value="291"/>	<input type="text" value="259"/>	<input type="text" value="259"/>	<input type="text" value="Grundstück 1805"/>
ahrgang:	<input type="text" value="1794"/>	Seite: <input type="text" value="270"/>	<input type="text" value="Langmatt"/>	
itzungsdatum:	<input type="text"/>	Art der Handlung:	<input type="text" value="Fertigung"/>	
erkäufer:	<input type="text" value="Müller, Barbara von Oberentfelden"/>			<input type="text"/>
ogt Verkäufers:	<input type="text" value="Walter, Samuel, Fläschen"/>	Trager	<input type="text" value="6"/>	
äufer/Besitzer:	<input type="text" value="Matter, Melcher von Kölliken"/>			Weiterverkauf: <input type="text"/>
ogt des Käufer:	<input type="text"/>			Seite WV: <input type="text"/>
ort:	<input type="text" value="Hintergraben 'Langmatt'"/>			Jahr WV: <input type="text"/>
annwerk, Jucharte:	<input type="text" value="2"/>	Fläche Vierling:	<input type="text" value="1"/>	
annAr:	<input type="text" value="77,4"/>	Fläche Aren:	<input type="text" value="0"/>	
		Flächen Quadratfuss	<input type="text" value="0"/>	
Einerseits: Norden		Anderseits Süden		Betrag Gulden/Franken
<input type="text" value="Haberstich, Samuel"/>		<input type="text" value="Gloor, Rudolf"/>		<input type="text" value="1040"/>
Einhin, nidsich Westen:		Aushin, obsich Osten		Seite_1: <input type="text" value="270"/>
<input type="text" value="Zahn, Samuel
Häfiger, Jacob"/>		<input type="text" value="Hintergraben"/>		Seite_2: <input type="text"/>
				Band: <input type="text" value="26"/>
				Signatur: <input type="text" value="A 565 005"/>
edingungen:	<input type="text"/>			
onstiges:	<input type="text" value="3.7.1794"/>			

Langmatt

1803

34,4 MannAr

Fertigung:	8014	7491	7491	Grundstück 1805
Jahrgang:	1803	Seite: 055-057 Hab	Langmatt	
Sitzungsdatum:	08.07.	Art der Handlung:	Kaufvertrag	
Verkäufer:	Haberstich, Hans, Wagner, Oberentfelden			
Vogt Verkäufers:		Trager:		
Käufer/Besitzer:	Haberstich, Hans Georg, OE			Weiterverkauf: <input type="text"/>
Vogt des Käufer:		Seite WV:		
Ort:	Langmatt			Jahr WV: <input type="text"/>
Mannwerk, Jucharte:	1	Fläche Vierling:	0	
MannAr:	34,4	Fläche Aren:	0	
		Flächen Quadratfuss:	0	
Einerseits: Norden		Anderseits Süden		Betrag Gulden/Franken
Samuel Kyburz, Kaspers		Jakob Häfiger, Rudis		551.-.-
Ein hin, nidsich Westen:		Aushin, obsich Osten		Seite_1: 055
Hans Jakob Häfiger, alt Grichtsäss OE		Jakob Häfiger, Rudis und Jakob Kyburz, Municipal		Seite_2: 057
				Band: Haberstich
				Signatur: C 565 001
Bedingungen:	15.06. 1803			
Sonstiges:				

Langmatt

1803





34,4 MannAr

Fertigung:	961	909	909	Grundstück 1805
Jahrgang:	1803	Seite:	056 Hab	Langmatt
Sitzungsdatum:	08.07.	Art der Handlung:	Kauf	
Verkäufer:	Haberstich, Hans Wagner von Oberentfelden als Verkäufer			Versi
Vogt Verkäufers:		Trager		0
Käufer/Besitzer:	Hans Georg Haberstich von daselbsten als Käufer			Weiterverkauf:
Vogt des Käufers:		Seite WV:		
Ort:	Lang Matt			Jahr WV:
Mannwerk, Juchart:	1	Fläche Vierling:	0	
MannAr:	34,4	Fläche Aren:	0	
		Flächen Quadratfuss	0	
Einerseits: Norden		Anderseits Süden		Betrag Gulden/Franken
Samuel Kyburz Kaspars stost obsich an gleichen Häfiger und Jakob Kyburz Munizipal, und nitsich an Hans Jakob Häfiger, alt Grichtsäss,		Jakob Häfiger Rudis		Gl 75
Einhin, nidsich Westen:		Aushin, obsich Osten		Seite_1: 056
Hans Jakob Häfiger, alt Grichtsäss		Jakob Häfiger Rudis und Jakob Kyburz Munizipal		Seite_2: Hab
				Band: Haberstich
				Signatur: C 321 069
Bedingungen:				
Sonstiges:	Seite 56 Haberstich Hans Haberstich, Wagner von Oberentfelden als Verkäufer einer Hans Georg Haberstich von daselbsten als Käufer 1 Mannwerk Matern, die Lang Matt genannt, zwischen Samuel Kyburz Kaspars einer - anderseits Jakob Häfiger Rudis,			

Langmatt

1805

34,4 MannAr

Fertigung:	980	928	928	084_1	Grundstück 1805
Jahrgang:	1805	Seite:	084-084	Langmatt	
Sitzungsdatum:		Art der Handlung:	Bodenzins 1805-1816_1		
Verkäufer:					Vers
Vogt Verkäufers:					Trager
Käufer/Besitzer:	Haberstich, Georg Jakobs				6
Vogt des Käufer:					Weiterverkauf:
Ort:	Langmatt				Seite WV:
Mannwerk, Jucharte	1	Fläche Vierling:	0		
MannAr:	34,4	Fläche Aren:	0		
		Flächen Quadratfuss	0		
Einerseits: Norden	Anderseits Süden	Betrag Gulden/Franken			
		<input type="text"/>			
Einhin, nidsich Westen:	Aushin, obsich Osten	Seite_1:	084		
		Seite_2:	084		
		Band:	<input type="text"/>		
		Signatur	C 321 069		
Bedingungen:	<input type="text"/>				
Sonstiges:	Besitzt 1809 Teil B des Hauses an der Güterstrasse 03,; 1809: Hausnummer 83 oder 84				

Langmatt

1816

17,2 MAr

Erteilung:	11371	10423	10423	Grundstück 1805
Jahrgang:	1816	Seite: 190-193	Langmatt	
Datumsdatum:	02.01.	Art der Handlung:	Steigerungskauf: Geldtag	
Käufer:	Suter, Samuel, Pfister von Kölliken, Vergeldtag			
Träger:		Träger:		0
Käufer/Besitzer:	Besitzer: Gemeinderat Rudolf Hilfiker, Metzger von Kölliken; Gemeinderat Ja			Weiterverkauf:
Träger des Käufers:		Seite WV:		
Ort:	Langmatt	Jahr WV:		0
Fläche Jucharts:	0,5	Fläche Vierling:		0
Fläche Aren:	17,2	Fläche Aren:		0
Flächen Quadratfuss:		Flächen Quadratfuss:		0
Einerseits: Norden		Anderseits Süden		Betrag Gulden/Franken
Daniel Suter Pfister		Joseph Kamel aus der Weid Grezenbach		Fr. 300
Einhin, nidsich Westen:		Aushin, obsich Osten		Seite_1: 190
Wässergraben		Müller Walther zu OE		Seite_2: 193
				Band: 3
				Signatur: C 565 005
Bedingungen:				
sonstiges:	Vom Geldtags Vater Kaspar Suter, Pfister von Kölliken vererbt durch Erbauskaf vom 1.9. und Teilung vom 13.12.1815 Der Käufer zahlt den Rest des Loskaufes Datum der Steigerung 27.12.1815 /31.01.1816			

Langmatt

1817

17,2 MAr

Erhebung:	11499	10504	10504	Grundstück 180:	
Abgang:	1817	Seite: 369-370	Langmatt		
Zeugnisdatum:	10.05.	Art der Handlung:	Kauf		
Verkäufer:	Suter, Daniel, Pfister von Kölliken			Versicherung:	
Träger Verkäufers:		Träger:	0		
Käufer/Besitzer:	Vogel, Daniel Kuefer von Kölliken			Weiterverkauf:	
Träger des Käufers:		Seite WV:			
Ort:	Langmatt			Jahr WV:	0
Flächenwerk, Jucharte:	0,5	Fläche Vierling:	0		
FlächenAr:	17,2	Fläche Aren:	0		
		Flächen Quadratfuss:	0		
Einerseits: Norden		Anderseits Süden		Betrag Gulden/Franken	
Jakob Matter, Jörlis von Kölliken		Rudolf Hilfiker, Metzger und Gemeinderat von Kölliken		Fr 375	
Ein hin, nidsich Westen:		Aushin, obsich Osten		Seite_1:	369
Jakob Matter, Jörlis von Kölliken		Rudolf Walther, Müller		Seite_2:	370
				Band:	3
				Signatur:	C 321 069
Bedingungen:	Wegrecht durch die Matten von Matter und Friedrich Vogel, Glaser				
sonstiges:	Ueberbunde 101.2.5 Gotlieb Hunziker, Aarau, Gültbrief Gl 666 Kr. 40 83.3.7 1/2 (17.8.7 1/2) Restanz 273.7.5 am 3.3.1817 bezahlt				

Langmatt

1818

17,2 MAr

1818 Seite: 148-149		Langmatt	
Datum: 21.11.	Art der Handlung: Kauf-Beyle		
Hilfiker, Hans Rudolf, Metzger von Kölliken			
Käufers:		Trager	
Beisitzer: Vogel, Daniel, Kuefer, Kölliken		Weiterverkauf:	
		Seite WV:	
		Jahr WV:	
Käufer:			
Mattland			
Gr. Jucharte	0,5	Fläche Vierling:	0
	17,2	Fläche Aren:	0
		Flächen Quadratfuss	0
Einerseits: Norden Vogel, Daniel, Kuefer, Kölliken	Anderseits Süden Joseph Ramel aus der Weid, Grezenbach	Betrag Gulden/Franken	Versicherungsnummer 1899
		300 £	Gautschi Grundstück/Plan
Einhin, nidsich Westen:	Aushin, obsich Osten	Seite_1:	148
Wassergraben	Rudolf Walter, Müller OE	Seite_2:	149
		Band:	4
		Signatur	C 565 006
Boden: Bodenzinspflichtig und Zehntenfrei			

Langmatt

1847

43 MannAr

Fertigung:	11948	10908	10908	Grundstück 1805
Jahrgang:	1847	Seite: 051-	Langmatt	
Sitzungsdatum:	14.06.	Art der Handlung:	Kauf Nr. 1	
Verkäufer:	Matter, Samuel, Liserhannes von Kölliken			Verst
Vogt Verkäufers:	Hilfiker, Jakob, Metzger von Kölliken		Trager	0
Käufer/Besitzer:	Kyburz, Kaspar, Schuster von OE		Weiterverkauf:	
Vogt des Käufers:			Seite WV:	
Ort:	Mattland		Jahr WV:	0
Mannwerk, Jucharte	1,25	Fläche Vierling:	0	
MannAr:	43	Fläche Aren:	0	
		Flächen Quadratfuss	0	
Einerseits: Norden		Anderseits Süden		Betrag Gulden/Franken
Bernhard Häfliger, Wagner und Rudolf Häfliger, Schulgutspfleger		Lüscher, Rudolf, Schreiner		1095 £
Einhin, nidsich Westen:		Aushin, obsich Osten		Seite_1: 051
Hinterer Graben		Rudolf Bossart, Staatsbannwart von Kölliken		Seite_2:
				Band:
				Signatur:
Bedingungen:				

Langmatt

1847

34,4 MAr

Fertigung:	11950	10910	10910	Grundstück 1805
Jahrgang:	1847	Seite: 056-058	Langmatt	
Sitzungsdatum:	14.06.	Art der Handlung:	Kauf Nr. 3 Steigerung	
Verkäufer:	Kümmerli, Jakob von Kölliken, Witwe			Versicherung
Vogt Verkäufers:	Boßart, Jakob, Staatsbannwart, Beistand			Trager
Käufer/Besitzer:	Matter, Samuel, Tierarzt von Kölliken			Weiterverkauf:
Vogt des Käufers:				Seite WV:
Ort:	Mattland OE			Jahr WV:
Mannwerk, Juchart:	1	Fläche Vierling:	0	
MannAr:	34,4	Fläche Aren:	0	
		Flächen Quadratfuss	0	
Einerseits: Norden		Anderseits Süden		Betrag Gulden/Franken
Jakob Matter, Lieutenant von Kölliken		Johann Müller von Unterkulm in Kölliken		900 £
Ein hin, nidsich Westen:		Aushin, obsich Osten		Seite_1: 056
Wassergaben		Friedrich Vogel, Glaser und Bernhard Kern, Strohhütler		Seite_2: 058
				Band: 012
				Signatur: C 565 013
Bedingungen:	Hat das Wegrecht über die Matte des Friedrich Vogel, Glaser, hingegen haben folgende Mattenbesitzer durch das hierseitige Grundstück Heu und Emd zu führen das Wegrecht			
Sonstiges:	Ueberbunde Summe 321.-1 1/2 Datum 1.5.1847			

Langmatt

1847

34,4 MAr

Fertigung:	11951	10911	10911	Grundstück 1805
Jahrgang:	1847	Seite: 058-061	Langmatt	
Sitzungsdatum:	14.06.	Art der Handlung:	Kauf Nr. 4 Steigerung	
Verkäufer:	Matter, Samuel, Tierarzt von Kölliken			Versicherung
Urg Verkäufers:		Trager:	0	
Käufer/Besitzer:	Ernst, Jakob und Ernst, Samuel, Wagner, Gebrüder von Kölliken			Weiterverkauf:
Urg des Käufers:		Seite WV:		
Ort:	Matten OE	Jahr WV:	0	
Mannwerk, Jucharte:	1	Fläche Vierling:	0	
MannAr:	34,4	Fläche Aren:	0	
		Flächen Quadratfuss:	0	
Einerseits: Norden		Anderseits Süden		Betrag Gulden/Franken
Jakob Matter, Lieutenant von Kölliken		Friedrich Vogel, Glaser und Bernhard Kern, Strohhütler		900 £
Einhin, nidsich Westen:		Aushin, obsich Osten		Seite_1: 058
Johann Müller von Unterkulm in Kölliken		Wässerungsgraben		Seite_2: 061
				Band: 012
				Signatur: C 565 013
Bedingungen:	Hat das Wegrecht über die Matte des Friedrich Vogel, Glaser, hingegen haben folgende Mattenbesitzer durch das hierseitige Grundstück Heu und Emd zu führen das Wegrecht			
Sonstiges:	Kaufbürgen: Der Vater der Käufer, Kaspar Ernst, Schneider und dessen Bruder Samuel Ernst, Förster beide von Kölliken Aktum 29.04.1847			

Wallenland: Löli

Plan 1949



Löli

1818

25,8 Mar

Jahrgang:	1818	Seite:	155-159	Wallenland: Löli
Sitzungsdatum:	21. 11.	Art der Handlung:	Obligation mit Schadlos zu 350 £ (4)	
Verkäufer:	Titl. Finanz-Rath des Kantons Aargau zu Händen dem Staat			
Vogt Verkäufers:		Trager	0	
Käufer/Besitzer:	Haberstich, Rudolf, Danielen von OE (Hauptschuldner) Bürgen: Jakob Bodmer alt Bannwart und Samuel Bodmer, Harzers		Weiterverkauf:	
			Seite WV:	
			Jahr WV:	0
Vogt des Käufer				
Ort:	Mattland			
Mannwerk, Jucharte	0	Fläche Vierling:	3	
MannAr:	25,8	Fläche Aren:	0	
		Flächen Quadratfuss	0	
Einerseits: Norden	Anderseits Süden	Betrag Gulden/Franken	Versicherungsnummer 1899:	
Emanuel Suter	Rudolf Haberstich, Schneiders	300	Gautschi Grundstück/Plan	
		Seite_1:	155	
		Seite_2:	159	
Einhin, nidsich Westen:	Aushin, obsich Osten	Band:	4	
Jakob Bodmer, Harzers	Haberstich, Rudolf, Danielen	Signatur	C 565 006	

Löli

1821

38,7 Mar

Abgang:	1821	Seite:	406-	Löli/Tannacker
Datumsdatum:	17.05.	Art der Handlung:	Kauf Beyle (5)	
Verkäufer:	Häfliger, Jakob, sel. Witwe Frau Maria Häfliger			
Objekt Verkäufers:	Kyburz, Kaspar, alt Sekelmeister	Trager		
Käufer/Besitzer:	Häfliger, Jakob, Sohn, bevogtet	Weiterverkauf:		
		Seite WV:		
		Jahr WV:		
Objekt des Käufers:				
Ort:	Ackerland			
Planwerk, Jucharte	1	Fläche Vierling:	0,5	
PlanAr:	38,7	Fläche Aren:	0	
		Flächen Quadratfuss	0	
Einerseits: Norden	Anderseits Süden	Betrag Gulden/Franken	Versicherungsnummer 1899:	
Jakob Lüscher	Jakob Bodmer, Kemblers und Bernhard Bodmer, Maurer	6030 £	Gautschi Grundstück/Plan	
Einhein, nidsich Westen:	Aushin, obsich Osten	Seite_1:	406	
Rudolf Haberstich	Tannbächli	Seite_2:		
		Band:		
		Signatur		

Tannacker

1822

2,15 Mar

stösst im Westen an die Tischmachermatten

1822	Seite: 058-	Tannacker/Löli
m: 27. 12.	Art der Handlung: Kauf-Brief	
Bodmer, Samuel, Harzers von OE		
ers: <input type="text"/>	Trager: <input type="text" value="6"/>	
ter: Bodmer, Jakob, Samuel und Bernhard, Gebrüder Bernhardens in OE	Weiterverkauf: <input type="text"/>	
	Seite WV: <input type="text"/>	
	Jahr WV: <input type="text" value="0"/>	
Ackerland		
ucharte: <input type="text" value="0,0625"/>	Fläche Vierling: <input type="text" value="0"/>	
<input type="text" value="2,15"/>	Fläche Aren: <input type="text" value="0"/>	
	Flächen Quadratfuss: <input type="text" value="0"/>	
Einerseits: Norden	Anderseits Süden	Betrag Gulden/Franken: <input type="text"/>
Bodmer, Jakob, Samuel und Bernhard, Gebrüder Bernhardens in OE	Bodmer, Jakob, Samuel und Bernhard, Gebrüder Bernhardens in OE	Versicherungsnummer 1899: <input type="text"/>
Ein hin, nidsich Westen:	Aushin, obsich Osten	Gautschi Grundstück/Plan: <input type="text"/>
an die Tischmachermatten	Jakob Lüscher, Geiger	Seite_1: <input type="text" value="058"/>
		Seite_2: <input type="text"/>
		Band: <input type="text"/>
		Signatur: <input type="text"/>

Lückenacker

Neuzelg

1803

43 MAr

Ort:	8003	7480	7480	Grundstück 1803	
Jahrgang:	1803	Seite: 037-039	Neuzelg: Lücken-Acker		
Datumsdatum:	22.04.	Art der Handlung:	Kaufvertrag Steigerung		
Käufer:	Kyburz, Rudolf, Fläschen OE				
Verkäufer:			Träger neu:		
Käufer/Besitzer:	Kyburz, Hans Georg, alt Sekelmeister OE		Weiterverkauf:		
			Seite WV:		
			Jahr WV:		
Art des Käufers:					
Art:	Acker				
Flächenwerk, Jucharte:	0	Fläche Vierling:	5	Fläche 16tel:	
Total	43	Fläche Aren:	0		
		Flächen Quadratfuss:	0		
Einerseits: Norden	Anderseits Süden	Betrag Gulden/Franken	Versicherungsnummer 1899:		
Kyburz, Hans Georg, Käufer Samuel Haberstich, alten Weibels	Jakob Haberstich, alten Schulmeisters	640.-	Gautschi Grundstück/Plan		
Ein hin, nidsich Westen:	Aushin, obsich Osten	Seite_1:	037		
Kyburz, Hans Georg, Käufer	Samuel Haberstich Weibels und an den Engstelweg	Seite_2:	039		
		Band:	Haberstich		
		Signatur	C 565 001		
Drucken:					
Ansatz:	25 von 315	Gefiltert	Suchen		

Maurenacker

Muracher
Plan 1950



Maurenacker

1818

34,4 MAr

13127	12084	12084	Grundstück 1805
1818	Seite: 143-145	Suhrfeld OE. Hintere Maurenacker	
1.11.	Art der Handlung:	Kauf-Beile	
Lüscher, Samuel, Schweizer, Johannesen von Muhen			
		Trager	0
Lüscher, Johann Jakob, Gemeindeammann Muhen		Weiterverkauf:	
		Seite WV:	
		Jahr WV:	0
Ackerland			
Arte	1	Fläche Vierling:	0
	34,4	Fläche Aren:	0
		Flächen Quadratfuss	0
Andererseits Norden	Andererseits Süden	Betrag Gulden/Franken	Versicherungsnummer 1899:
Lüscher, Johann Jakob	Georg Kyburz, Samuelen und Rudolf Kyburz, Hartmanns	825 £	Gautschi Grundstück/Plan
		Seite_1:	143
		Seite_2:	145
Aufhin, nidsich Westen:	Aushin, obsich Osten	Band:	4
Lüscher, Samuel des Käufers Bruder und Samuel Lüscher, Schweizer, Hans Allrichs von Muhen (fürsich)	Kyburz, Heinrich, Hansheirechen (hintern)	Signatur	C 565 006

Maurenacker

1818

17,2 MAr

Nummer:	13126	12083	12083	Grundstück 1805			
Jahr:	1818	Seite:	142-143	Suhrfeld: Maurenacker			
Datum:	21.11.	Art der Handlung:	Kauf-Beile				
Käufer:	Matter, Samuel, alten Vogts von Muhen						
Art Verkäufer:		Träger:	0				
Käufer/Besitzer:	Lüscher, Samuel, alten Untervogts von Muhen		Weiterverkauf:				
		Seite WV:					
		Jahr WV:	0				
Art des Käufers:							
Art:	Ackerland						
Arbeitswerk, Jucharts:	0,5	Fläche Vierling:	0				
ArbeitsAr:	17,2	Fläche Aren:	0				
		Flächen Quadratfuss:	0				
Einerseits: Norden	Lüscher, Samuel, alten Untervogts von Muhen	Anderseits Süden	Samuel Lüscher, Schweizer Ullrichen	Betrag Gulden/Franken	480 sFr	Versicherungsnummer 1899:	Gautschi Grundstück/Plan
Einhin, nidsich Westen:	Hunziker, Bernhard, Gemeinderat (fürsich)	Aushin, obsich Osten	Johannes Lüscher, Schweizers sel. Witwe (hintersich)	Seite_1:	142	Seite_2:	143
				Band:	4	Signatur	C 565 006
Abgrenzungen:							

Maurenacker

1830

17,2 MAr

ng:	8674	8055	8055	Grundstück 1805		
ng:	1830	Seite:	334-336	Mauracker		
sdatum:	11.03.	Art der Handlung:	Obligation mit Schadlos 3_3			
ier:	Gläubiger: Armengut von OE					
rkäufers:	Bernhard Lüscher, Gemeinderat	Trager	0			
Besitzer:	Kyburz, Hans Heinrich	Weiterverkauf:				
		Seite WV:				
		Jahr WV:				
s Käufer:						
	Acker in den Mauracker im Ausserfeld					
erk, Jucharte	0,5	Fläche Vierling:	0			
:	17,2	Fläche Aren:	0			
		Flächen Quadratfuss	0			
Einerseits: Norden	Lüscher, Rudolf von Muhen	Anderseits Süden	Lüscher, Samuel von Muhen	Betrag Gulden/Franken	Versicherungsnummer 1899:	
				£ 107	Gautschi Grundstück/Plan	
				Seite_1:	334	
				Seite_2:	336	
Einhin, nidsich Westen:	Neuzelg	Aushin, obsich Osten:	Samuel Lüthi von Muhen	Band:		
				Signatur	C 565 008	

Mehlgelten

- Ausserfeld



Mehlgälte

1703

34,4 MAr

ng:	1703	Seite:	044	Mehlgälte
sdatum:	14.03.	Art der Handlung:	Fertigung	
fer:	Huggenberger, Jacob, Oberentfelden			
erkäufers:		Trager		
/Besitzer:	Thut, Caspar		Weiterverkauf:	
		Seite WV:		
		Jahr WV:		
es Käufer:				
	Ausserfeld: Mählgelte			
erk, Jucharts	1	Fläche Vierling:	0	
r:	68,8	Fläche Aren:	34,4	
		Flächen Quadratfuss	0	
Einerseits: Norden	Anderseits Süden	Betrag Gulden/Franken	Versicherungsnummer 18	
Matter, Rudi, Statthalter	Hochwald	40	Gautschi Grundstück/Plar	
Einhin, nidsich Westen:	Aushin, obsich Osten	Seite_1:	044	
Nitsich: Schälis, Hans sel. Witwe	obsich: Schulweg von Muchen	Seite_2:		
		Band:		
		Signatur		

Mehlgälte

1735

30,1 MAr

g:	1735	Seite:	033	Mehlgälte	
datum:	04.03.	Art der Handlung:	Fertigung		
er:	Lüscher, Hans von Muhen				
käufers:		Trager			
besitzer:	Amsler, Elsbeht, Lüscher, Caspars sel. Witwe			Weiterverkauf:	
		Seite WV:			
		Jahr WV:			
s Käufer:	Lüscher, Hans Georg, Schuler				
	Mählgelten				
rk, Jucharte	0	Fläche Vierling:	3,5		
	30,1	Fläche Aren:	0		
		Flächen Quadratfuss	0		
Einerseits: Norden	Anderseits Süden	Betrag Gulden/Franken	Versicherungsnummer 1899:		
Lüscher, Untervogt, Schuler	Matter, Hans Jacob	71	Gautschi Grundstück/Plan		
		Seite_1:	033		
		Seite_2:			
Einhin, nidsich Westen:	Aushin, obsich Osten	Band:			
nidsich: Untervogt Suter, Suhr	obsich: Amsler, Elsbeht, Lüscher, Caspars sel. Witwe	Signatur			

Mehlgälte

1739

34,4 MAR

1739	Seite:	120-121	Mehlgälte
datum:	23.05.	Art der Handlung:	Gültbrief (2)
äußers:		Trager:	
sitzer:	Thut, Caspar (Tuht) Oberentfelden	Weiterverkauf:	
		Seite WV:	
		Jahr WV:	
Gäufel:			
Mählgelten (Acker)			
;, Jucharte:	1	Fläche Vierling:	0
	34,4	Fläche Aren:	0
		Flächen Quadratfuss:	0
Einerseits: Norden	Anderseits Süden	Betrag Gulden/Franken	Versicherungsnummer 1899:
Matter, Jacob	Hochwald	200	Gautschi Grundstück/Plan
		Seite_1:	120
		Seite_2:	121
Einhin, nidsich Westen:	Aushin, obsich Osten	Band:	
nidsich: Müller von Suhr	obsich: Lüscher, Hans Geörg Unter Muhen	Signatur:	

Mehlgälte

1755

51,6 MAr

:	1755	Seite:	242-244	Mehlgälte
Datum:	18.04.	Art der Handlung:	Fertigung (2)	
:	Ernst, Hans Rudolf			
Käufers:		Trager		
Besitzer:	Häfiger, Samuel		Weiterverkauf:	
			Seite WV:	
			Jahr WV:	
Käufer:				
	Mehlgelten (Acker)			
k, Jucharte	1,5	Fläche Vierling:	0	
	51,6	Fläche Aren:	0	
		Flächen Quadratfuss	0	
Einerseits: Norden	Anderseits Süden	Betrag Gulden/Franken	Versicherungsnummer 1899:	
Thut, Caspar	Lüscher, Hans Urech von Untermuhlen,	1750		
		Seite_1:	242	
		Seite_2:	244	
Einhin, nidsich Westen:	Aushin, obsich Osten	Band:		
nidsich: Wildi, Hans, Müller, Suhr	obsich: Grossacker	Signatur		

Mehlgälte

1754

51,6 MAR

ang:	1754	Seite:	216-219	Mehlgälte
ngsdatum:	08.06.	Art der Handlung:	Obligation und Schaadloos (3)	
ufer:	Gläubiger: Stadt Lieutenant Hans Conrad Escher, Zürich			
Verkäufers:		Trager:		
r/Besitzer:	Ernst, Hans Rudolf Oberentfelden; Hauptschuldner		Weiterverkauf:	
		Seite WV:		
		Jahr WV:		
des Käufer:				
	Mählgelten; eingeschlagener Acker			
werk, Jucharte:	1,5	Fläche Vierling:	0	
Ar:	51,6	Fläche Aren:	0	
		Flächen Quadratfuss:	0	
Einerseits: Norden	Anderseits Süden	Betrag Gulden/Franken	Versicherungsnummer 1899:	
Thut, Caspar	Lüscher, Hans Geörg, Schuler von Muhlen	1200	Gautschi Grundstück/Plan	
		Seite_1:	216	
		Seite_2:	219	
Einhin, nidsich Westen:	Aushin, obsich Osten	Band:		
nidsich: Wildi, Hans, Müller, von Suhr	obsich: Grossacker	Signatur		

Mehlgälte

1767
? MAr

1767	Seite:	012	Mehlgälte
Datum:	04.06.	Art der Handlung:	Fertigung (4)
Lüscher, Samuel, Muhen			
Käufers:		Trager:	
Sitzer: Lüscher, Hans Urech, Chorrichter, Muhen		Weiterverkauf:	
		Seite WV:	
		Jahr WV:	
Käufer:			
Mehlgelten (Oberentfelden ?)			
Jucharte:	0	Fläche Vierling:	0
	0	Fläche Aren:	0
		Flächen Quadratfuss	0
Einerseits: Norden		Anderseits Süden	
Lüscher, Hans Urech, Käufer		Lüscher, Jochenen, sel. Erben	
		Betrag Gulden/Franken	
		500	
		Seite_1: 012	
		Seite_2:	
Ein hin, nidsich Westen:		Aushin, obsich Osten	
Wildi, Hans, sel. Erben, Suhr		Lüscher, Hans Urech, Käufer	
		Band:	
		Signatur	

Mehlgälte

1779

34,4 MAr

Verfertigung:	2061	1993	1993	Grundstück 1805
Abgang:	1779	Seite: 092	Mehlgälte	
Abzugsdatum:		Art der Handlung:	Tausch	
Verkäufer:	Thut, Caspar Oberentfelden			
Träger:		Träger:		
Käufer/Besitzer:	Matter, Burkhard, Oberentfelden		Weiterverkauf:	
			Seite WV:	
			Jahr WV:	
Ort des Käufers:				
Ort:	Melgelten			
Planwerk, Jucharts:	1	Fläche Vierling:	0	
PlanAr:	34,4	Fläche Aren:	0	
		Flächen Quadratfuss:	0	
Einerseits: Norden	Anderseits Süden	Betrag Gulden/Franken	Versicherungsnummer 1899:	
Häfiger, Bernhard	Berg	150	Gautschi Grundstück/Plan	
		Seite_1:	092	
		Seite_2:		
Einhin, nidsich Westen:	Aushin, obsich Osten	Band:		
Matter, Burkhard, Gegentäuscher	Häfiger, Jacob, sel. Witwe	Signatur		

Mehlgälte

1779

55,9 MAr

g:	1779	Seite:	093	Mehlgälte
datum:		Art der Handlung:	Fertigung	
er:	Lüscher, Hans Rudolf von Untermuhlen			
käufers:		Trager		
besitzer:	Matter, Burkhard, Oberentfelden		Weiterverkauf:	
		Seite WV:		
		Jahr WV:		
s Käufer				
	Melgelten			
rk, Jucharte	1,5	Fläche Vierling:	0,5	
	55,9	Fläche Aren:	0	
		Flächen Quadratfuss	0	
Einerseits: Norden	Anderseits Süden	Betrag Gulden/Franken	Versicherungsnummer 1899:	
Lüscher, Hans Urech von Untermuhlen	Landstrasse	437: 5	Gautschi Grundstück/Plan	
Einhin, nidsich Westen:	Aushin, obsich Osten	Seite_1:	093	
nidsich: Matter, Käufer	obsich: Kyburz, Bernhard	Seite_2:		
		Band:		
		Signatur		

Mehlgälte

1780

55,9 MAR

1780 Seite: 111		Mehlgälte	
tum:		Art der Handlung:	
Lüscher, Hans Urech, von Untermuhlen			
ufers:		Trager	
itzer:	Matter, Burkhard von Oberentfelden	Weiterverkauf:	
		Seite WV:	
		Jahr WV:	
äufel			
Mehlgelten			
Jucharte	1,5	Fläche Vierling:	0,5
	55,9	Fläche Aren:	0
		Flächen Quadratfuss	0
Einerseits: Norden	Anderseits Süden	Betrag Gulden/Franken	Versicherungsnummer 1899:
Häfiger, Samuel	Matter, Burkhard, Gegentäuscher	517:5	
		Seite_1:	111
		Seite_2:	
Einhin, nidsich Westen:	Aushin, obsich Osten	Band:	
nidsich: Gegentäuscher Matter	obsich: Lüscher, Rudolf, Muhlen	Signatur	

Mehlgälte

1780

55,9 MAR

ang:	1780	Seite:	111	Mehlgälte
gsdatum:		Art der Handlung:	Tausch	
fer:	Lüscher, Hans Urech, von Untermuhen			
erkäufers:		Trager		
/Besitzer:	Matter, Burkhard von Oberentfeldn		Weiterverkauf:	
			Seite WV:	
			Jahr WV:	
es Käufer:				
	Mehlgelten			
verk, Jucharte:	1,5	Fläche Vierling:	0,5	
r:	55,9	Fläche Aren:	0	
		Flächen Quadratfuss	0	
Einerseits: Norden	Anderseits Süden	Betrag Gulden/Franken	Versicherungsnummer 1899:	
Häfiger, Samuel	Matter, Burkhard, Gegentäuscher	517. 5	Gautschi Grundstück/Plan	
		Seite_1:	111	
		Seite_2:		
Einhin, nidsich Westen:	Aushin, obsich Osten	Band:		
Matter, Burkhard, Gegentäuscher	Lüscher, Rudolf von Muhen	Signatur		

Mehlgälte

1782

51,4 MAr

1782	Seite:	205	Mehlgälte
Datum:	Art der Handlung:	Fertigung	
Häfiger, Samuel und Häfiger, Bernhard, Oberentfelden			
Käufers:	Träger:		
Käufer: Matter, Burkhard, Oberentfelden		Weiterverkauf:	
		Seite WV:	
		Jahr WV:	
Gäufel			
Eigenweidiges Ackerland (vermutlich Mehlgelten)			
Fläche Jucharts:	1,5	Fläche Vierling:	0
	51,6	Fläche Aren:	0
		Flächen Quadratfuss:	0
Einerseits: Norden	Anderseits Süden	Betrag Gulden/Franken	Versicherungsnummer 1899:
Matter, Burkhard, Käufer	Matter, Burkhard, Käufer	426: 10	Gautschi Grundstück/Plan
		Seite_1:	205
		Seite_2:	
Einhin, nidsich Westen:	Aushin, obsich Osten	Band:	
nidsich: Matter, Burkhard, Käufer	obsich: Untervogt Lüscher und Matter, Samuel, beide von Muhen	Signatur	

Mehlgälte

1805

196,768 MAr

Nummer:	643	591	591	Grundstück 1805
Umfang:	1805	Seite:	027-027	Mehlgälte
Datumsdatum:		Art der Handlung:	Bodenzins 1805-1816_1	
Käufer:				
Verkäufer:		Träger:	1	
Käufer/Besitzer:	Kyburz, Jakob Hans Adams		Weiterverkauf:	
		Seite WW:		
		Jahr WW:		
Art des Käufers:				
Objekt:	Mehlgelten			
Grundwerk, Jucharte:	5,72	Fläche Vierling:	0	
Grundzahl:	196,768	Fläche Aren:	0	
		Flächen Quadratfuss:	0	
Einerseits: Norden	Anderseits Süden	Betrag Gulden/Franken	Versicherungsnummer 1899:	
			Gautschi Grundstück/Plan	
		Seite_1:	027	
		Seite_2:	027	
Ein hin, nidsich Westen:	Aushin, obsich Osten	Band:		
		Signatur	C 321 069	

Mehlgälte

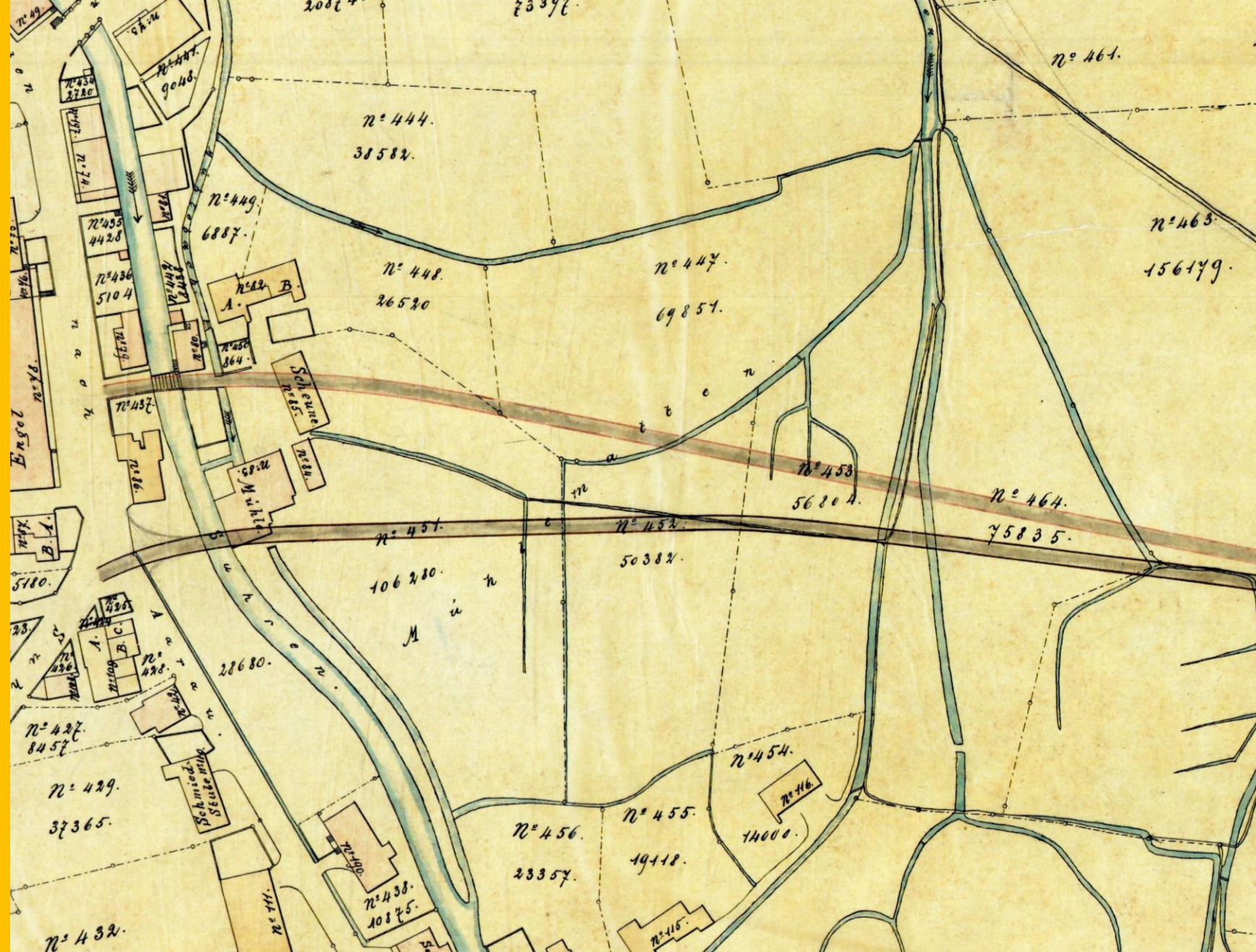
1850

6 Juch 14727 QF

10324	9551	9551	Grundstück 100:
1850	Seite:	183-183	Mehlgälte
m:	Art der Handlung:	Gautschi	
ers:		Trager	0
er:	Steiner, Johannes in Suhr	Weiterverkauf:	
		Seite WV:	
		Jahr WV:	
ifel			
Mehlgelten, Acker			
ucharte	6	Fläche Vierling:	0
	219,06522	Fläche Aren:	0
		Flächen Quadratfuss	14727
Einerseits: Norden	Anderseits Süden	Betrag Gulden/Franken	Versicherungsnummer 1899:
			Gautschi Grundstück/Plan
			257
			08
		Seite_1:	183
		Seite_2:	183
Einhin, nidsich Westen:	Aushin, obsich Osten	Band:	
		Signatur	C 565.2 001

Mühlenmatten

1850



Mühlematt

1820

17,2 MAr

Fertigung:	13268	12225	12225	Grundstück 1805	
Jahrgang:	1820	Seite:	314-316	Mühlematt	
Sitzungsdatum:	06.09.	Art der Handlung:	Obligation mit Schadlos um Fr. 1500 (3)		
Verkäufer:	Armenfond des Kantons Aargau				
Vogt Verkäufers:		Trager			
Käufer/Besitzer:	Lindegger, Kaspar, alt Sekelmeister von OE (Hauptschuldner) Bürgen: Siegrist, Samuel, Schwager aus Meisterschwanden auf dem Wannenhof Kulm Kyburz, Kaspar, Georgs sel. von OE und Kyburz, Samuel, Blattmacher von OE		Weiterverkauf:		
			Seite WV:		
			Jahr WV:		
Vogt des Käufers:					
Ort:	Matte				
Mannwerk, Juchart:	0,5	Fläche Vierling:	0		
MannAr:	17,2	Fläche Aren:	0		
		Flächen Quadratfuss:	0		
Einerseits: Norden	Jakob Lindegger sel. Erben	Anderseits Süden	Rudolf Widmers sel. Erben	Betrag Gulden/Franken	Versicherungsnummer 1899:
				850 £	Gautschi Grundstück/Plan
Einhin, nidsich Westen:	Mühlibach	Aushin, obsich Osten	Rudolf Widmers sel. Erben	Seite_1:	314
				Seite_2:	316
				Band:	4
				Signatur	C 565 006

Mühlematt

1820

32,25 MAR

Ordnung:	13308	12265	12265	Grundstück 1805			
Urgang:	1820	Seite:	359-	Mühlimatt			
Datumsdatum:	17. 11.	Art der Handlung:	Obligation mit Schadlos um Fr. 600 (3)				
Verkäufer:	Kanton Aargau						
Nr. des Verkäufers:		Träger:	0				
Käufer/Besitzer:	Haberstich, Jakob, Kartenmacher von OE (Hauptschuldner) Bürgen: Widmer, Johannes, Baschjogelis und Haberstich, Jakob, Schullehrer		Weiterverkauf:				
		Jahr WV:	0				
Nr. des Käufers:							
Objekt:	Matte						
Flächenwerk, Jucharte	0,9375	Fläche Vierling:	0				
FlächenAr:	32,25	Fläche Aren:	0				
		Flächen Quadratfuss	0				
Einerseits: Norden	Rudolf Walter, Müller	Anderseits Süden	Johannes Widmer	Betrag Gulden/Franken	1000	Versicherungsnummer 1899:	
				Seite_1:	359	Gautschi Grundstück/Plan	
				Seite_2:			
Ein hin, nidsich Westen:	Haberstich, Jakob, Kartenmacher	Aushin, obsich Osten	Johannes Widmer	Band:			
				Signatur			



Muniggasse

Hinter der Kirche

Krämeracker später Turnhallenweg

Munigässli

1844

17,2 MAr

ang:	1844	Seite:	451-457	Haus:	Munigässli; Krämeracker
ngsdatum:	26. 10.	Art der Handlung:	Obligation mit Schadlos 1_1		
ufer:	Walther, Johann Rudolf, Gemeindeammann				
Verkäufers:		Trager	0		
er/Besitzer:	Walther, Jakob, Decker		Weiterverkauf:		
		Seite WV:			
		Jahr WV:			
des Käufel					
	Haus [Nr. 188; Turnhallenweg 12] 'Krämeracker'				
werk, Jucharts	0,5	Fläche Vierling:	0		
Ar:	17,2	Fläche Aren:	0		
		Flächen Quadratfuss	0		
Einerseits: Norden	Anderseits Süden	Betrag Gulden/Franken	Versicherungsnummer 1899:	0188	
		£ 600	Gautschi Grundstück/Plan		
		Seite_1:	451		
		Seite_2:	457		
Ein hin, nidsich Westen:	Aushin, obsich Osten	Band:	10		
		Signatur	C 565 011		

Munigässli

1845

17,2 MAr

ng:	1845	Seite:	071-073	Haus: Munigässli
isdatum:	16,07,	Art der Handlung:	Kauf Nr. 6	
fer:	Wildi, Samuel von Suhr			
erkäufers:		Trager:	0	
Besitzer:	Witwe des sel. Rudolf Walther, Heirechen		Weiterverkauf:	
		Seite WV:		
		Jahr WV:	0	
es Käufer:	Kyburz, Johannes, Weibel, Beistand			
	Haus (Munigässli; 1898: VN 0188)			
erk, Jucharte:	0	Fläche Vierling:	0	
r:	0	Fläche Aren:	0	
		Flächen Quadratfuss:	0	
Einerseits: Norden	Anderseits Süden	Betrag Gulden/Franken	Versicherungsnummer 1899:	0188
		3300 £; 2200 Gl	Gautschi Grundstück/Plan	
		Seite_1:	071	
		Seite_2:	073	
Einhin, nidsich Westen:	Aushin, obsich Osten	Band:	011	
		Signatur	C 565 012	
ungen:	Ein gemauertes zweistöckiges Haus samt Scheuerwerk, mit Ziegeldach,			

Munigässli

1845

17,2 MAr

g:	1845	Seite:	071-073	Munigässli	
datum:	16,07,	Art der Handlung:	Kauf Nr. 6		
er:	Wildi, Samuel von Suhr				
rkäufers:		Trager:		0	
Besitzer:	Witwe des sel. Rudolf Walther, Heirechen			Weiterverkauf:	
		Seite WV:			
		Jahr WV:		0	
s Käufer:	Kyburz, Johannes, Weibel, Beistand				
	Kraut- und Baumgarten; Krämeracker				
erk, Jucharte:	0,5	Fläche Vierling:		0	
:	17,2	Fläche Aren:		0	
		Flächen Quadratfuss:		0	
Einerseits: Norden	Anderseits Süden	Betrag Gulden/Franken	Versicherungsnummer 1899:		
Feldweg	Witwe des sel. Rudolf Walther, Heirechen	3300 £; 2200 Gl			
		Seite_1:	071		
		Seite_2:	073		
Einhin, nidsich Westen:	Aushin, obsich Osten	Band:	011		
Gemeindeammann Johann Rudolf Walther	Gemeindeammann Johann Rudolf Walther	Signatur	C 565 012		
ingen:	der dritte als innerer Theil, das Ganze liegt ..				

Neuland

Uebersichtsplan 1928

Strassen:



Neuland

1819

11,352 MAr

1819	Seite: 235-236	Neuland	
Datum: 19.11.	Art der Handlung: Kaufbeyle (Steigerung)		
Lüscher, Jakob, Spillmann von OE			
Käufers:		Trager: 0	
Besitzer: Suter, Samuel, Danielen OE		Weiterverkauf:	
		Seite WV:	
		Jahr WV: 0	
Käufel:			
Ackerland			
Fläche, Jucharte: 0,33	Fläche Vierling: 0		
11,352	Fläche Aren: 0		
	Flächen Quadratfuss: 0		
Einerseits: Norden Gemeindewaldung	Anderseits Süden Samuel Kyburz, Hartmanns	Betrag Gulden/Franken 418 £ 5 Bz	Versicherungsnummer 1899: Gautschi Grundstück/Plan
Einhin, nidsich Westen: Strasse	Aushin, obsich Osten an den Weg	Seite_1: 235	Seite_2: 236
		Band: 4	Signatur: C 565 006

Neuland

1821

11,4552 MAr

Fertigung:	13327	12283	12283	Grundstück 18	
Jahrgang:	1821	Seite: 381-	Neuland		
Sitzungsdatum:	26.03.	Art der Handlung:	Kaufbeile		
Verkäufer:	Haberstich, Rudolf, Danielen von OE				
Vogt Verkäufers:		Trager:			
Käufer/Besitzer:	Bodmer, Jakob, Maurer, Jünger OE			Weiterverkauf:	
				Seite WV:	
				Jahr WV:	
Vogt des Käufers:					
Ort:	Ackerland				
Mannwerk, Jucharte:	0,333	Fläche Vierling:	0		
MannAr:	11,4552	Fläche Aren:	0		
		Flächen Quadratfuss:	0		
Einerseits: Norden	Anderseits Süden		Betrag Gulden/Franken	Versicherungsnumm	
Samuel Kyburz, Hartmanns	Bernhard Zahn OE		432 £	Gautschi Grundstüc	
			Seite_1:	381	
			Seite_2:		
Einhin, nidsich Westen:	Aushin, obsich Osten		Band:		
an die Strasse	an den Weg		Signatur		
Bedingungen:					
Sonstiges:	Überbunde Summe: 432.4 1/2 £ Aktum 03.03., Fertigung 26.03.1821				

Neuzelg

An der Luzernstrasse



Neuzelg

1819

25,8 MAr

Erteilung:	13165	12122	12122	Grundstück 1805
Jahrgang:	1819	Seite: 186-187	Neuzelg im Ausserfeld	
Datumsdatum:	14.05.	Art der Handlung:	Kauf-Brief (2)	
Verkäufer:	Lüscher, Jakob, Rudis von OE			
Nachverkäufer:		Trager	0	
Käufer/Besitzer:	Lüscher, Rudolf, des Verkäufers Sohn		Weiterverkauf:	
			Seite WV:	
			Jahr WV:	0
Nachkäufer:				
Ort:	Ackerland			
Arbeitswerk, Jucharte	0	Fläche Vierling:	3	
ArbeitsAr:	25,8	Fläche Aren:	0	
		Flächen Quadratfuss	0	
Einerseits: Norden	Anderseits Süden	Betrag Gulden/Franken	Versicherungsnummer 1899:	
Kyburtzen, Hans Georgs Witwe und Jakob Lindegger	Bernhard Haberstich		Gautschi Grundstück/Plan	
		Seite_1:	186	
		Seite_2:	187	
Einhin, nidsich Westen:	Aushin, obsich Osten	Band:	4	
Ehefriedhag	Jakob Knoblauch und Rudolf Walter, Rudis Söhne	Signatur	C 565 006	

Neuzelg

1819

8,6 MAr

1819	Seite:	238-239	Neuzelg
Datum:	19. 11.	Art der Handlung:	Kaufbrief
Kyburz, Jakob, Christens			
Kaufers:		Trager	0
Kaufsziter:	Hunziker, Melchior von Unterkulm in OE	Weiterverkauf:	
		Seite WV:	
		Jahr WV:	0
Käufer:			
	Acker		
Jucharte	0	Fläche Vierling:	1
	8,6	Fläche Aren:	0
		Flächen Quadratfuss	0
Einerseits: Norden	Anderseits Süden	Betrag Gulden/Franken	Versicherungsnummer 1899:
Johannes Thut	Jakob Lüscher von OE	337 £ 5 Bazen	Gautschi Grundstück/Plan
		Seite_1:	238
		Seite_2:	239
Einhin, nidsich Westen:	Aushin, obsich Osten	Band:	4
Jakob Kyburz, Gmdrat	Hans Jakob Lüscher, Schreiner von Muhen	Signatur	C 565 006

Neuzelg

1819

8,6 MAr

1819 Seite: 223-		Neuzelg	
Datum:	19. 11.	Art der Handlung:	Kaufbeile
Kyburz, Hans Heinrich			
Träger:		Trager:	0
Er: Kyburz, Hans Georg, Samuelen		Weiterverkauf:	
		Seite WV:	
		Jahr WV:	0
Ackerland			
chart:	0	Fläche Vierling:	1
	8,6	Fläche Aren:	0
		Flächen Quadratfuss	0
Einerseits: Norden	Anderseits Süden	Betrag Gulden/Franken	Versicherungsnummer 1899:
Kyburz, Hans Georg, Samuelen	Mauracker	330 £	Gautschi Grundstück/Plan
		Seite_1:	223
		Seite_2:	
Einhin, nidsich Westen:	Aushin, obsich Osten	Band:	
Jakob Haberstich, Gürtler	Neuzelggraben	Signatur	
Aktum 19. 11. 1819			

Neuzelg

1819

17,2 MAr

13247		12204		12204		Grundstück 1805	
1819		Seite: 292-		Neuzelg			
Datum: 06. 12.		Art der Handlung:		Obligation mit Schadlos um Fr. 150 (4)			
Armengut der Gemeinde Oberentfelden							
Käufers:		Träger:		0			
Mittler:		Haberstich, Jakob, Gürtler (Hauptschuldner) Sein Schwiegervater Joachim Hediger von Rapperswil und Jakob Haberstich, Schneider im Dorf zu OE, Bürgen		Weiterverkauf:			
		Seite WV:					
		Jahr WV:		0			
Käufer:							
Ackerland							
Jucharte		0,5		Fläche Vierling:		0	
17,2		Fläche Aren:		0			
		Flächen Quadratfuss		0			
Einerseits: Norden		Anderseits Süden		Betrag Gulden/Franken		Versicherungsnummer 1899:	
Jakob Kyburz, Gmdrat		Hans Heinrich Kyburz, Georg Kyburz, Johannes, Kaspar Haberstich, Krämer und Georg Kyburz, sel Erben		600 £		Gautschi Grundstück/Plan	
Ein hin, nidsich Westen:		Aushin, obsich Osten		Seite_1:		292	
Kilchweg		Johannes Thut, OE		Seite_2:			
				Band:			
				Signatur			

Neuzelg

1819

8,6 MAr

1819	Seite:	241-	Neuzelg
m:	19. 11.	Art der Handlung:	Tauschbrief
Hunziker, Melchior von Unterkulm in OE (Gegentäuscher)			
ers:		Trager	0
er:	Haberstich, Hans Georg, Jakobs von OE (Vertäuscher)	Weiterverkauf:	
		Seite WV:	
		Jahr WV:	0
ifel			
Ackerland			
ucharte	0	Fläche Vierling:	1
	8,6	Fläche Aren:	0
		Flächen Quadratfuss	0
Einerseits: Norden	Anderseits Süden	Betrag Gulden/Franken	Versicherungsnummer 1899:
Johannes Thut	Jakob Lüscher OE	321 Fr. 5 Bz	
		Seite_1:	241
		Seite_2:	
Einhin, nidsich Westen:	Aushin, obsich Osten	Band:	
Jakob Kyburz, Gmdrat	Hans Jakob Lüscher, Schreiner von Muhlen	Signatur	

Neuzelg

1820

17,2 MAr

13303	12260	12260	Grundstück 180:
1820	Seite: 350-	Neuzelg	
17. 11.	Art der Handlung:	Erbauskaufbeile (6)	
Lindegger, Jakob, sel. Wittwe Magdalena Steiger von OE am 23. 11. 1820 +			
s:		Trager	0
:	Die vier Töchter und die 4 Söhne	Weiterverkauf:	
		Seite WV:	
		Jahr WV:	0
Ackerland			
hart:	0,5	Fläche Vierling:	0
	17,2	Fläche Aren:	0
		Flächen Quadratfuss	0
Einerseits: Norden	Anderseits Süden	Betrag Gulden/Franken	Versicherungsnummer 1899:
Samuel Matter, alten Vogts von Muhen	Herr Ammann Jakob Lüscher, von Muhen		Gautschi Grundstück/Plan
		Seite_1:	350
		Seite_2:	
Einhin, nidsich Westen:	Aushin, obsich Osten	Band:	
		Signatur	

Neuzelg

An der Luzernstrasse

1854

1 Jucha 23748 QF

13921	12869	12869	Grundstück 180:
1854			
Seite:	208-212	in der Neuzelg: An der Luzernstrasse	
20.02.	Art der Handlung:	Zufertigung	
Schweizer, Jacob, Jakoben, Fuhrmann oo Witwe Verena geb. Suter an der Strasse			
Matter, Rudolf, Jakobs, ihr Sohn		Trager neu:	0
Schweizer, Daniel und Schweizer, Rudolf, Brüder		Erworben	Schweizer, Jakob sel., Teilung mit Bruder Rudolf Schweizer vom 3. 5. 1842
		Seite WV/Band:	230/2
		Jahr WV:	1842
Acker			
harte	1	Fläche Vierling:	0
	54,82328	Fläche Aren:	0
		Flächen Quadratfuss	23748
Versicherungsnummer 1899:			
Einerseits: Norden		Anderseits Süden	
Rudolf Lüscher, von Muhen		Wässergraben	
		Betrag Gulden/Franken	Fläche 16tel:
		2000	0
		Seite_1:	208
		Seite_2:	212
		Gautschi Grundstück: 94	
		Gautschi Plan: 4	
Einhin, nidsich Westen:		Aushin, obsich Osten	
Jakob Haberstich, Kartenmacher		Lüscher, Samuel, Vogts von Muhen	
		Band:	
		Signatur	

Oelacker

im Suhrefeld

Oelacker

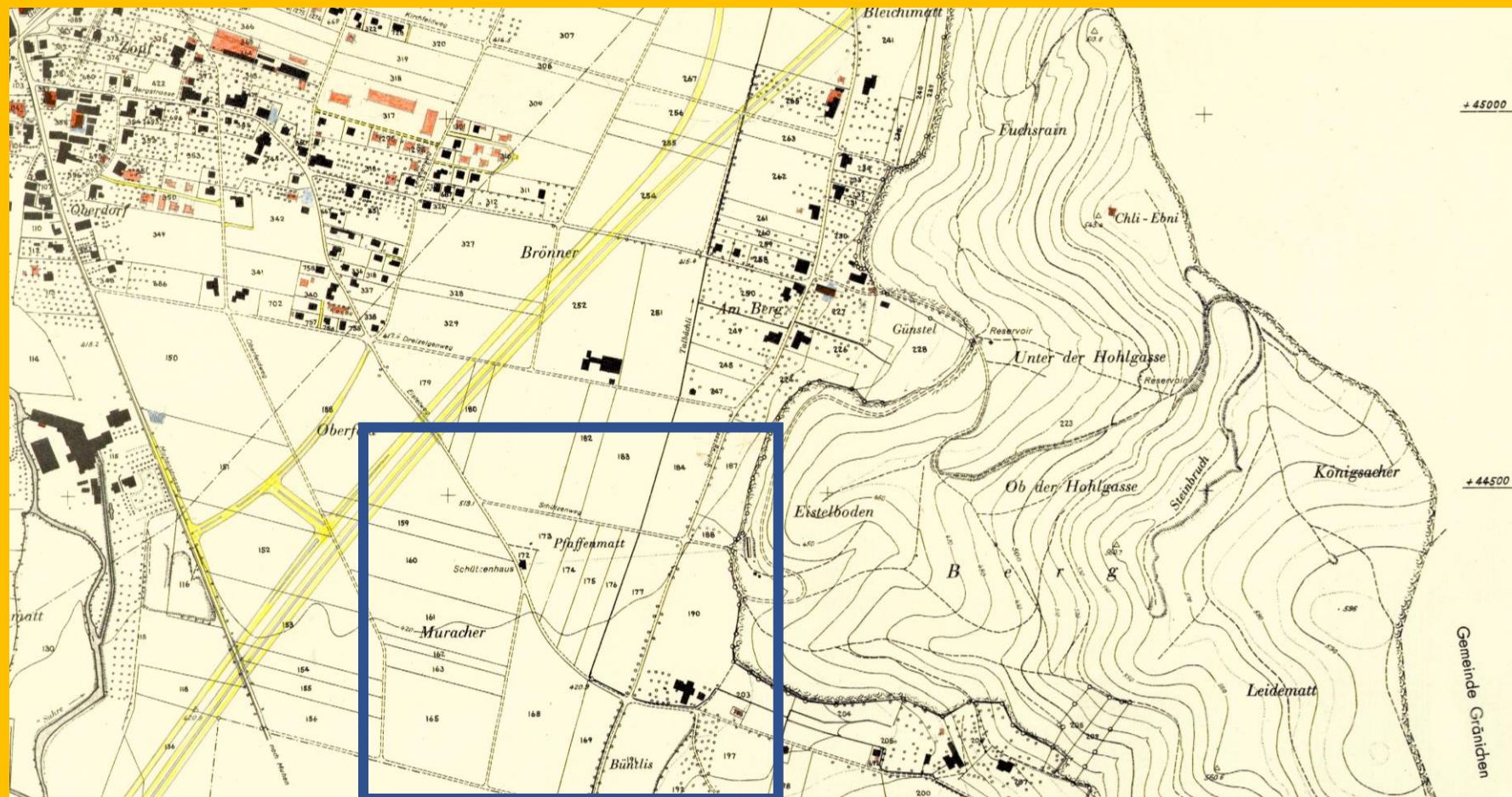
im Suhrefeld

1821

17,2 MannAr

Fertigung:	13403	12359	12359	Grundstück 1805	
Jahrgang:	1821	Seite:	475-	Suhrefeld OE (Oelacker)	
Sitzungsdatum:	27. 11.	Art der Handlung:	Kaufbrief		
Verkäufer:	Erismann, Bernhard, Glaser von Muhen				
Vogt Verkäufers:		Trager	0		
Käufer/Besitzer:	Leuti, Samuel, Tannackers von Muhen		Weiterverkauf:		
		Seite WV:			
		Jahr WV:	0		
Vogt des Käufers:					
Ort:	Acker				
Mannwerk, Jucharte:	0,5	Fläche Vierling:	0		
MannAr:	17,2	Fläche Aren:	0		
		Flächen Quadratfuss:	0		
Einerseits: Norden	Lüscher, Samuel, Schreiners	Anderseits Süden	Lüscher, Johannes, Bruder von Samuel, und Samuel Lüscher, Schweizerjohannes	Betrag Gulden/Franken	Versicherungsnummer 1899:
				600 sFr	Gautschi Grundstück/Plan
				Seite_1:	475
				Seite_2:	
Einhin, nidsich Westen:	Heinrich Kyburz von OE (hintern)	Aushin, obsich Osten	Samuel Matter, alten Vogts (fürhin) alle von Muhen	Band:	
				Signatur	

Pfaffenmatt



Pfaffenmatt

1789

107,5 MAr

Grundstück:		2	2	Grundstück 1805
Umfang:	1789	Seite:	001-006	Pfaffenmatt
Datumsdatum:	21.03.	Art der Handlung:	Fertigung	
Käufer:	Lüscher, Samuel, Schreiner			Versicherung
Verkäufer:	Kyburz, Jakob	Träger:	3	
Erwerber/Besitzer:	Lüscher, Daniel, Untervogt			Weiterverkauf:
Ort des Kaufes:				Seite WV:
	Pfaffenmatt			Jahr WV:
Grundstück, Jucharte:	3	Fläche Vierling:	0,5	
Grundstücknr.:	107,5	Fläche Aren:	0	
		Flächen Quadratfuss:	0	
Einerseits: Norden		Anderseits Süden		Betrag Gulden/Franken
Strasse nach Muhen		Samuel Häfiger, Sekelmeister und Samuel Kyburz, Grichtsäss		2625.-.-
Ein hin, nidsich Westen:		Aushin, obsich Osten		Seite_1: 001
		Samuel Häfiger, Sekelmeister		Seite_2: 006
				Band: 26
				Signatur: A 565 005
Bedingungen:	siehe Erbteilung 7.9. 1788			
Stilles:	Weiher und alle dazugehörigen Wasser und Wasserrechte			

Pfaffenmatt

1819

34,4 MAr

13248	12205	12205	Grundstück 180:
1819	Seite: 292-	Pfaffenmatt/Pfarrer matt	
m: 06. 12.	Art der Handlung:	Obligation mit Schadlos um Fr. 150 (5)	
Armengut der Gemeinde Oberentfelden			
Träger:		Träger	0
Verkauf:	Haberstich, Jakob, Gürtler (Hauptschuldner) Sein Schwiegervater Joachim Hediger von Rapperswil und Jakob Haberstich, Schneider im Dorf zu OE, Bürgen	Weiterverkauf:	
		Seite WV:	
		Jahr WV:	0
Ort:			
Mattland			
Ucharte:	1	Fläche Vierling:	0
	34,4	Fläche Aren:	0
		Flächen Quadratfuss	0
Einerseits: Norden	Anderseits Süden	Betrag Gulden/Franken	Versicherungsnummer 1899:
Rudolf Lüscher, Jakobs	Daniel Haberstich, Nagler	900 £	Gautschi Grundstück/Plan
		Seite_1:	292
		Seite_2:	
Ein hin, nidsich Westen:	Aushin, obsich Osten	Band:	
Rudolf Lüscher, Jakobs	Rudolf Kyburz, alt Kirchmeier	Signatur	

Rain im Eistel

Rain im Eistel

1824

Ortung:	13552	12507	12507	Grundstück 1805
Ursprung:	1824	Seite: 169-174	Rain (Eistel)	
Datum:	12.01.	Art der Handlung:	Abtretung (4)	
Käufer:	Roland, Rudolf oo Lüscher, Barbara von OE (Abtreter)			
Ursprung Verkäufers:		Träger:		
Käufer/Besitzer:	Söhne: 1 Roland, Rudolf 2 Roland, Johannes 3 Roland, Jakob 4 Roland, Samuel Töchter		Weiterverkauf:	
			Seite WV:	
			Jahr WV:	
Ursprung des Käufers:	4 Walter, Samuel Oe			
Art:	Ackerland			
Fläche Juchart:	0	Fläche Vierling:	0	
Fläche Aren:	0	Flächen Quadratfuss:	0	
Einerseits: Norden	Käser, Konrad, Erben von Oberflachs in OE und Hunziker, Melchior von Kulm in OE	Anderseits Süden	Roland, Rudolf Abtreter	Betrag Gulden/Franken 450 £
Ein hin, nidsich Westen:		Aushin, obsich Osten		Seite_1: 169
				Seite_2: 174
			Band:	
			Signatur:	

Schenkermatt

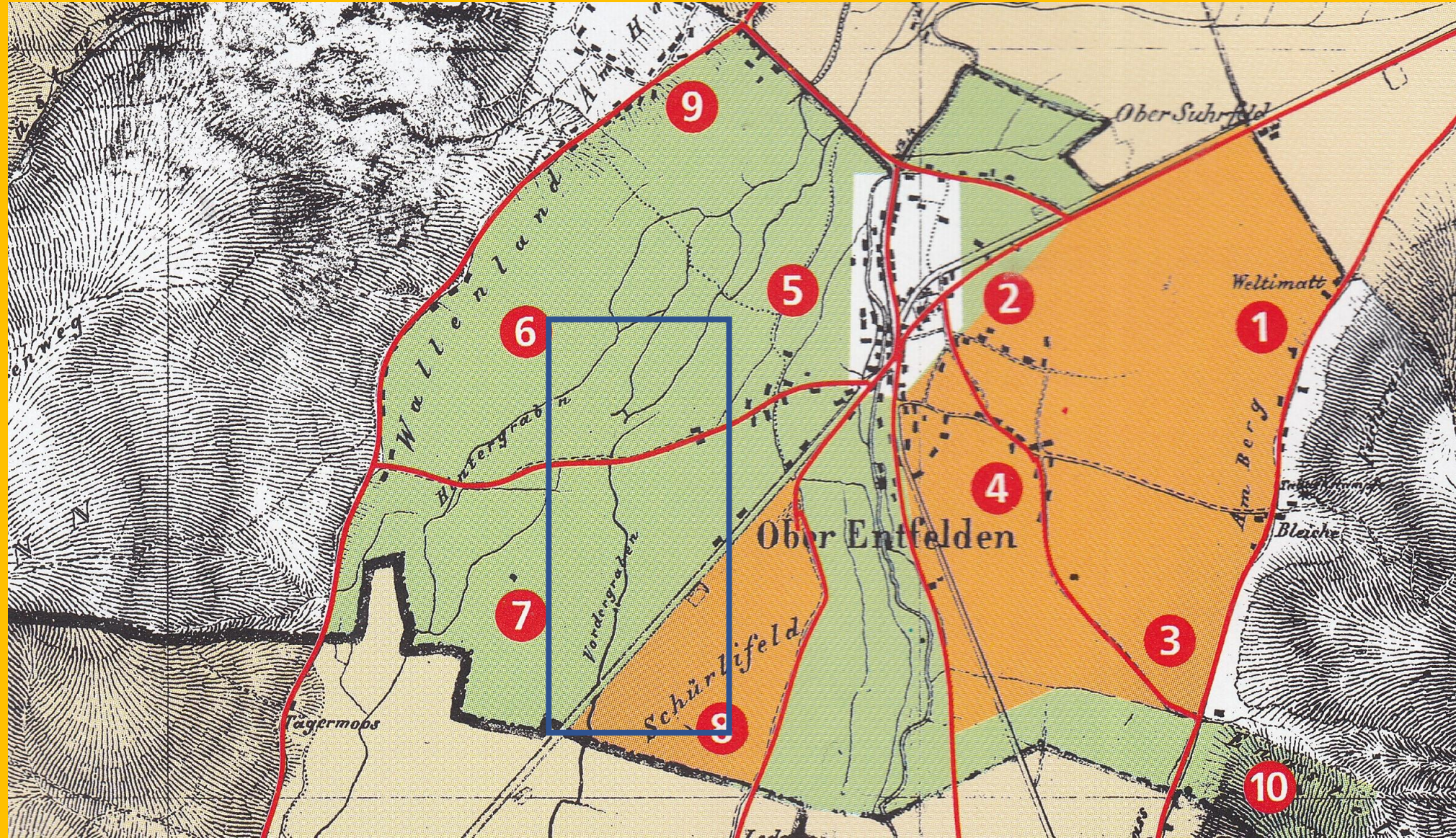
Schenkermatt

1853

36,5371 MannAr

13853	12802	12802	Grundstück 1805
1853			
Seite:	095-105	Schenkermatt	
04.04.	Art der Handlung:	Erbaufkaufsvertrag (5)	
Schweizer, Bernhard, Christs von OE [19.09.1779-20.02.1853] oo Maria Müller			
:			
Träger neu:			
Erben:			
1 Schweizer, Rudolf, in Wangen BE von OE, Erbverkäufer [22.09.1821-19.05.1897!]			
2 Schweizer, Jakob von und zu [15.12.1805-04.02.1846] OE: Söhne:			
a Schweizer, Jakob			
b Schweizer, David			
Weiterverkauf:			
Seite WV:			
Jahr WV:			
Matten			
arte	1	Fläche Vierling:	0
	36,5371	Fläche Aren:	0
		Flächen Quadratfuss	2485
Einerseits: Norden		Anderseits Süden	
Jakob Kiburz, alt Sekelmeisters		Samuel Suter, Emanuels	
		Betrag Gulden/Franken	Fläche 16tel:
		1800	Fläche 16tel:
		Seite_1:	095
		Seite_2:	105
Einhin, nidsich Westen:		Band:	14
Abraham Hämmerli, Fürsprech von Lenzburg		Signatur	C 565 015

Scheuermatt



Scheuermatt

(Suhre, Wassergraben)

1741

68,8 MAren

ung:	4846	4811	4811	Grundstück 1805
ang:	1741	Seite: 001-004	Scheuermatt	
igsdatum:	25.04.	Art der Handlung:	Eintausch (2)	
ufer:	Walter, Rudi, Grichts			
verkäufers:		Trager		
r/Besitzer:	Matter, Hans Rudi, Statthalter		Weiterverkauf:	
		Seite WV:		
		Jahr WV:		
des Käufer:				
	Scheuermatt			
werk, Jucharte:	2	Fläche Vierling:	0	
Ar:	68,8	Fläche Aren:	0	
		Flächen Quadratfuss	0	
Einerseits: Norden	Anderseits Süden	Betrag Gulden/Franken	Versicherungsnummer 1899:	
Matter, Hans Rudi	Suhre (Surren)	Nachgeld 1000 Gulden	Gautschi Grundstück/Plan	
		Seite_1:	001	
		Seite_2:	004	
Einhin, nidsich Westen:	Aushin, obsich Osten	Band:		
nidsich: Matter, Hans Rudi	obsich: Wässergraben	Signatur		

Scheuermatt

(Vorderer Graben)

1780

335,4 MAren

g:	1780	Seite:	135-137	Haus:	Scheuermatt
datum:	12.06.	Art der Handlung:			
er:	Knoblauch, Rudolf, Oberentfelden [+ 23.12.1781], Ehefrau Peter, Maria				
käufers:			Trager		
besitzer:	Walter, Rudolf, Grichtsuntervogt, Sohn, Oberentfelden (1396)[1754-1821, Müller und Kantonsrat]		Weiterverkauf:		
			Seite WV:		
			Jahr WV:		
s Käufer:					
	Scheuermatt, 1/2 Strohhäusli (?)				
rk, Jucharts	9	Fläche Vierling:	3		
	335,4	Fläche Aren:	0		
		Flächen Quadratfuss	0		
Einerseits: Norden	Anderseits Süden	Betrag Gulden/Franken	Versicherungsnummer 1899:		
Vorderer Graben	Kyburz, Bernhard, Wirt Kuhn, Samuel von Oberentfelden	7500	Gautschi Grundstück/Plan		
		Seite_1:	135		
		Seite_2:	137		
Einhin, nidsich Westen:	Aushin, obsich Osten	Band:			
nidsich: Ramelen, Johannes sel. Erben aus der Weid SO	hinten: Baumann, Gabriel und Bodmer, Daniel wie auch Suter, Caspar und Suter, Jacob, beide von Kölliken obsich: Suter, Samuel Mädv	Signatur			
ngen:					

Scheuermatt

(an Suhrermattengässlein)

1793

103,2 MAren

Nummer:	224	194	194	Grundstück 1805
Umfang:	1793	Seite:	210	Scheuermatt
Datum:		Art der Handlung:	Obligation mit Schadlos	
Käufer:				
Verkäufer:		Träger:	2	
Verkäufer/Besitzer:	Walter, Johannes, Krämer		Weiterverkauf:	
		Seite WV:		
		Jahr WV:		
Nummer des Käufers:				
Ort:	Scheuermatt			
Blattwerk, Jucharte:	3	Fläche Vierling:	0	
FlächenAr:	103,2	Fläche Aren:	0	
		Flächen Quadratfuss:	0	
Einerseits: Norden	Anderseits Süden	Betrag Gulden/Franken	Versicherungsnummer 1899:	
Matter, Rudolf, Grichtsäss und Kyburz, Georg	Walter, Rudolf, Grichtsäss		Gautschi Grundstück/Plan	
		Seite_1:	210	
		Seite_2:		
Einlin, nidsich Westen:	Aushin, obsich Osten	Band:	26	
Suhrer Matten Gässlin	Walter, Rudolf, Heirechen	Signatur	A 565 005	

Schinhuetmatten

Suhr
Unterentfelden
Oberentfelden

Schienhütgässli wurde umbenannt
Unterdorfstrasse



Bächlimatt

in den **Schinhütten** Mattland

1777

35,432 MwA

g:	1917	1864	1864	Grundstück 1805	
g:	1777	Seite:	001-003	Bächlimatt	
datum:	09.05.	Art der Handlung:	Obligation mit Schadlos		
er:	Meyer, Pfarrer zu Kölliken (Gläubiger)				
rkäufers:				Trager neu:	
Besitzer:	Haberstich, Jakob, Schulmeister Bürgen: Walter, Jakob, Gerichtsuntervogt Haberstich, Jakob, alt Feuerhauptmann Kyburz, Hans Rudolf, Hölis, des Hauptschuldners Schwager alle von Oberentfelden			Weiterverkauf:	
				Seite WV:	
				Jahr WV:	
s Käufer:					
Bächlimatt in den Schinhütten Mattland					
erk, Jucharte	1	Fläche Vierling:	0,12	Fläche 16tel:	
	35,432	Fläche Aren:	0		
		Flächen Quadratfuss	0		
Einerseits: Norden	Anderseits Süden	Betrag Gulden/Franken	Versicherungsnummer 1899:		
Haberstich, Daniel, sel. Erben	Gemeindematten	600.-,-	Gautschi Grundstück/Plan		
		Seite_1:	001		
		Seite_2:	003		
Einhin, nidsich Westen:	Aushin, obsich Osten	Band:	25		
Huber, Jakob ab dem Ebenberg Haberstich, Hans Rudi, sel. Erben	Walter, Hans Rudi, alt Statthalter	Signatur	A 565 004		

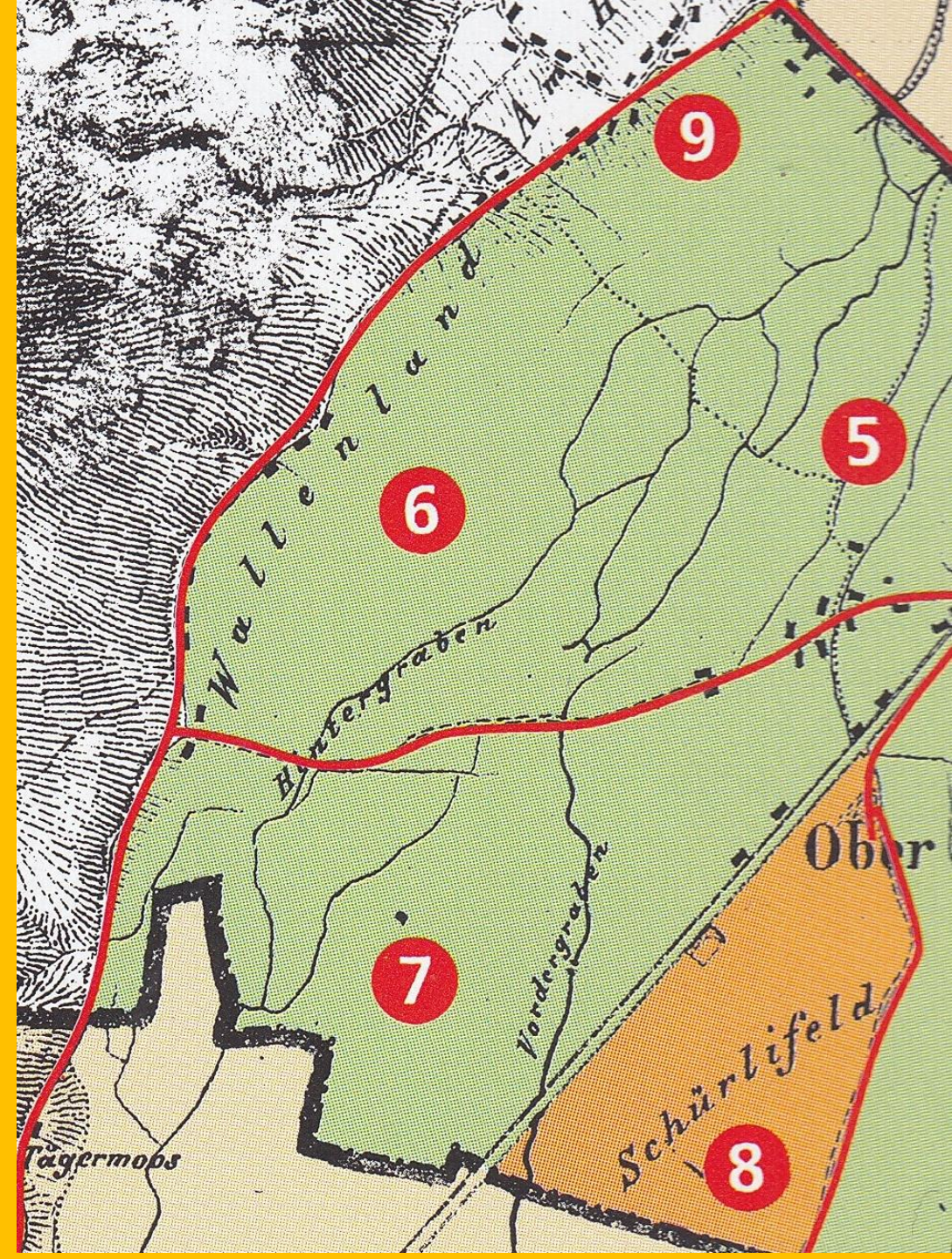
Schinhut

1820

34,4 MAr

Erteilung:	<input type="text" value="13301"/>	<input type="text" value="12258"/>	<input type="text" value="12258"/>	<input type="text" value="Grundstück 1805"/>
Jahrgang:	<input type="text" value="1820"/>	Seite: <input type="text" value="350-359"/>	<input type="text" value="Schinhut"/>	
Datumsdatum:	<input type="text" value="17. 11."/>	Art der Handlung:	<input type="text" value="Erbauskaufbeile (4)"/>	
Verkäufer:	<input type="text" value="Lindegger, Jakob, sel. Wittve Magdalena Steiger von OE am 23. 11. 1820 +"/>			
Nachverkäufer:	<input type="text"/>	Träger:	<input type="text" value="0"/>	
Käufer/Besitzer:	<input type="text" value="Die vier Töchter und die 4 Söhne"/>			Weiterverkauf: <input type="text"/>
		Seite WV:	<input type="text"/>	
		Jahr WV:	<input type="text" value="0"/>	
Nachkäufer:	<input type="text"/>			
Ort:	<input type="text" value="Mattland"/>			
Planwerk, Jucharte:	<input type="text" value="1"/>	Fläche Vierling:	<input type="text" value="0"/>	
PlanAr:	<input type="text" value="34,4"/>	Fläche Aren:	<input type="text" value="0"/>	
		Flächen Quadratfuss:	<input type="text" value="0"/>	
Einerseits: Norden	Anderseits Süden	Betrag Gulden/Franken	Versicherungsnummer 1899: <input type="text"/>	
<input type="text" value="Kaspar Lindegger,
alt Sekelmeister"/>	<input type="text" value="Jakob Knoblauch,
alten Müllers"/>	<input type="text"/>	Gautschi Grundstück/Plan <input type="text"/>	
		Seite_1:	<input type="text" value="350"/>	
		Seite_2:	<input type="text" value="359"/>	
Einhin, nidsich Westen:	Aushin, obsich Osten	Band:	<input type="text" value="4"/>	
<input type="text"/>	<input type="text"/>	Signatur:	<input type="text" value="C 565 006"/>	

Schneidermatte



Schneidermatte

1821

34,4 MAr

um:	17.05.	1821 Seite:	406-	Schneidermatti	
		Art der Handlung:	Kauf Beyle (1)		
	Kyburz, Kaspar, alt Sekelmeister				
ufers:	Häfliger, Jakob, sel. Witwe Frau Maria Häfliger			Trager	0
tzer:	Häfliger, Jakob, Sohn, bevogtet			Weiterverkauf:	
				Seite WV:	
				Jahr WV:	0
iufer:					
	Matten				
Jucharte	1	Fläche Vierling:	0		
	34,4	Fläche Aren:	0		
		Flächen Quadratfuss	0		
Einerseits: Norden	Anderseits Süden	Betrag Gulden/Franken	Versicherungsnummer 1899:		
Hinterer Graben	Häfliger, Jakob, Sohn, bevogtet und Jakob Häfliger atl Sekelmeister		Gautschi Grundstück/Plan		
		Seite_1:	406		
		Seite_2:			
Einhin, nidsich Westen:	Aushin, obsich Osten	Band:			
Samuel Müller von Kulm in OE und Bernhard Bodmer sel. Erben OE	Tanngasse	Signatur			
n:					

Schürlifeld



Schürlifeld

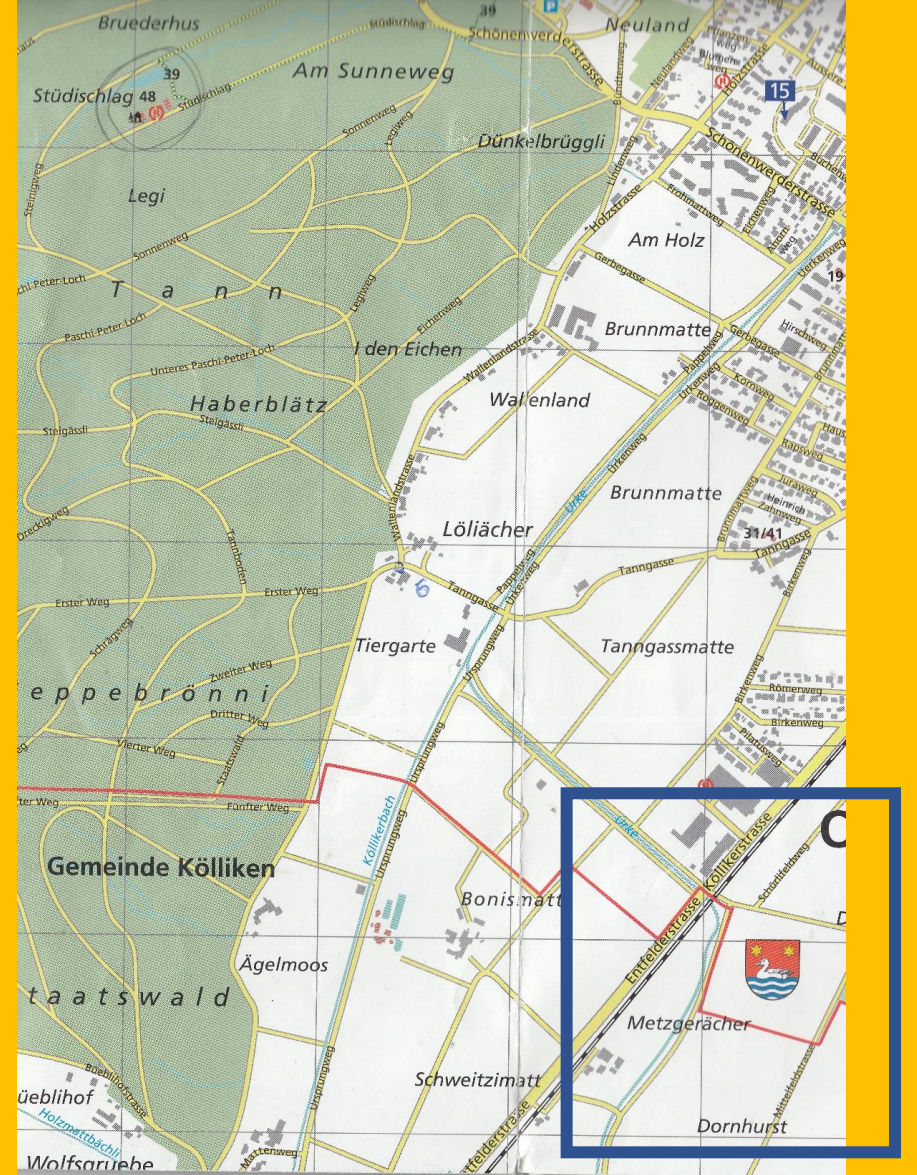
1848

0,375

Crugung:	11993	10933	10933	Grundstück 100:	
Jahrgang:	1848	Seite:	127-129	Schürlifeld OE	
Sitzungsdatum:	11.02.	Art der Handlung:	Kauf Nr. 4 (1)		
Verkäufer:	Hilfiker, Rudolf, Schmieds Bernharden UM				Versicherung
Vogt Verkäufers:		Trager		0	
Käufer/Besitzer:	Kyburz, Rudolf, Rudolfs von OE			Weiterverkauf:	
Vogt des Käufer:		Seite WV:			
Ort:	Acker			Jahr WV:	0
Mannwerk, Jucharte	0,375	Fläche Vierling:	0		
MannAr:	12,9	Fläche Aren:	0		
		Flächen Quadratfuss	0		
Einerseits: Norden		Anderseits Süden		Betrag Gulden/Franken	
Samuel Lüscher, Untervogts von UM		Kyburz, Rudolf, Rudolfs von OE		484.50 £	
Einhin, nidsich Westen:		Aushin, obsich Osten		Seite_1:	127
hinten an Samuel Lüscher alt Ammann von Kölliken		vorne an die Strasse		Seite_2:	129
				Band:	012
				Signatur	C 565 013
Bedingungen:	Überbunde Summe 484.1.- Aktum 16.08.1847				
Sonstiges:					

Schweitzimatt

Kölliken/Oberentfelden



Schweitzli

1695
51,6 MAR

ertigung:	<input type="text" value="6750"/>	<input type="text" value="6227"/>	<input type="text" value="6227"/>	<input type="text" value="Grundstück 1805"/>
ahrgang:	<input type="text" value="1695"/>	Seite: <input type="text" value="013"/>	<input type="text"/>	
itzungsdatum:	<input type="text" value="23.01."/>	Art der Handlung:	<input type="text" value="Fertigung"/>	
erkäufer:	<input type="text" value="Hunn, Jacob, Oberentfelden"/>			<input type="text"/>
ogt Verkäufers:	<input type="text"/>			Trager <input type="text"/>
äufer/Besitzer:	<input type="text" value="Haberstich, Fritz, Oberentfelden"/>			Weiterverkauf: <input type="text"/>
ogt des Käufer:	<input type="text"/>			Seite WV: <input type="text"/>
ort:	<input type="text" value="Schweitzli (Mattland)"/>			Jahr WV: <input type="text"/>
annwerk, Jucharte:	<input type="text" value="0"/>	Fläche Vierling:	<input type="text" value="3"/>	
annAr:	<input type="text" value="51,6"/>	Fläche Aren:	<input type="text" value="25,8"/>	
		Flächen Quadratfuss:	<input type="text" value="0"/>	
Einerseits: Norden		Anderseits Süden		Betrag Gulden/Franken
<input type="text" value="Huber, Andreas"/>		<input type="text" value="Uerkhen"/>		<input type="text" value="155"/>
Einhin, nidsich Westen:		Aushin, obsich Osten		Seite_1: <input type="text" value="013"/>
<input type="text" value="ihin: Matter, Melcher"/>		<input type="text" value="aushin: Knoblauch, Marx"/>		Seite_2: <input type="text"/>
				Band: <input type="text"/>
				Signatur: <input type="text"/>
edingungen:	<input type="text" value="Käufer darf aushin in das Holz und inhin in das Dorf fahren."/>			
onstiges:	<input type="text" value="mit anderen Gütern nach Aarau um 100 Gl. verschrieben"/>			

Schweitzli

1718

34,4 MAr

ertigung:	7183	6660	6660	Grundstück 1805
ahrgang:	1718	Seite: 027		
tzungsdatum:	21.04.	Art der Handlung:	Fertigung	
erkäufer:	Schenker, Joggi, Bauers Sohn von Däniken			
ogt Verkäufers:		Trager		
äufer/Besitzer:	Schenker, Peter, sein Schwager, Däniken			Weiterverkauf:
ogt des Käufer:		Seite WV:		
ort:	in der Schweitzli			Jahr WV:
annwerk, Jucharte	0,5	Fläche Vierling:	0	
annAr:	34,4	Fläche Aren:	17,2	
		Flächen Quadratfuss	0	
Einerseits: Norden		Anderseits Süden		Betrag Gulden/Franken
Suter, Melcher, Kölliken		Suter, Ulli, Kölliken		210
Einhin, nidsich Westen:		Aushin, obsich Osten		Seite_1: 027
nidsich: Kuhn, Rudi von Oberentfelden		obsich: Bossert, Rudi		Seite_2:
				Band:
				Signatur:
edingungen:				
onstiges:	mit anderen Gütern in einem 500 Gl haltenden Brief verschrieben Für 125 Gl in obigen Brief den Zins abzunehmen Rest bar			

Schweitzli

1848

27,189 MAr

Fertigung:	12040	11000	11000	Grundstück 1805
Jahrgang:	1848	Seite: 231-233	Schweizer	
Sitzungsdatum:	13. 11.	Art der Handlung:	Auszug: Kölliken 25. 5. 1848 Kaufvertrag	
Verkäufer:	Suter, Samuel, Bingli in der Wolfgrube zu Kölliken			
Legt Verkäufers:	Bevollmächtigter: Suter, Rudolf, Risirothen		Trager	0
Käufer/Besitzer:	Suter, Rudolf; Suter, Samuel; Suter, Johannes (er in Brittnau) Söhne		Weiterverkauf:	
Legt des Käufers:			Seite WV:	
Ort:	Mattland, die Hälfte		Jahr WV:	0
Mannwerk, Jucharte	0	Fläche Vierling:	0	
MannAr:	27,18976	Fläche Aren:	0	
		Flächen Quadratfuss	316 16	
Einerseits: Norden		Anderseits Süden		Betrag Gulden/Franken
Wässergraben		Gebrüder Matter, Lismers		3600 £ total
Einhin, nidsich Westen:		Aushin, obsich Osten		Seite_1: 231
Johannes Suter, Mädis		Landstrasse		Seite_2: 233
				Band: 012
				Signatur: C 565 013
Bedingungen:	ein Teil in Kölliken, ein Teil in Oberentfelden wurde seinerzeit mit Rudolf Suter gekauft und blieb unverteilt.			
Sonstiges:	Nutzung und Verwaltung des Verkauften bleibt beim Verkäufer Aktum 27.09.1847			

Schweizermatt

1853

34,4 Mannar

Erteilung:	13899	12848	12848	Grundstück 1805
Jahrgang:	1853			
Seite:	159-		Schweizermatt	
Datumsdatum:	01.08.	Art der Handlung:	Auszug Geldtagsprotokoll Kölliken; II Gantkauf	
Käufer:	Matter, Christian, Störchlis, auf dem Hubel von und zu Kölliken			
Träger neu:				0
Käufer/Besitzer:	Besteher, Häni, Samuel, Uhrenmacher von und zu Kölliken Bürgen: Matter, Daniel, Tierarzt und Matter, Michael, Schneider beide in Kölliken		Erworben	Steigerungskauf vom 15.4.1847 Bolliger, Jakob und Hch
			Seite WV/Band:	
			Jahr WV:	1847
Ort:	Mattland			
Fläche Vierling:	1	Fläche Aren:	0	Versicherungsnummer 1899:
Fläche Quadratfuss:	34,4	Flächen Quadratfuss:	0	
Einerseits: Norden	Witwe Zehnder, Tönsämis	Anderseits Süden	Weg	Betrag Gulden/Franken
Einheit, nidsich Westen:	Baumann, Schmied in OE	Aushin, obsich Osten	Uerkenbach	Fläche 16tel: 0
				Fläche 16tel: 0
			Seite_1:	159
			Seite_2:	
			Band:	
			Signatur	
			Gautschi Grundstück:	
			Gautschi Plan:	

Spitzacker

GEMEINDE OBER-ENTFELDEN

Originalplan 7

1928

Maßstab 1:1000

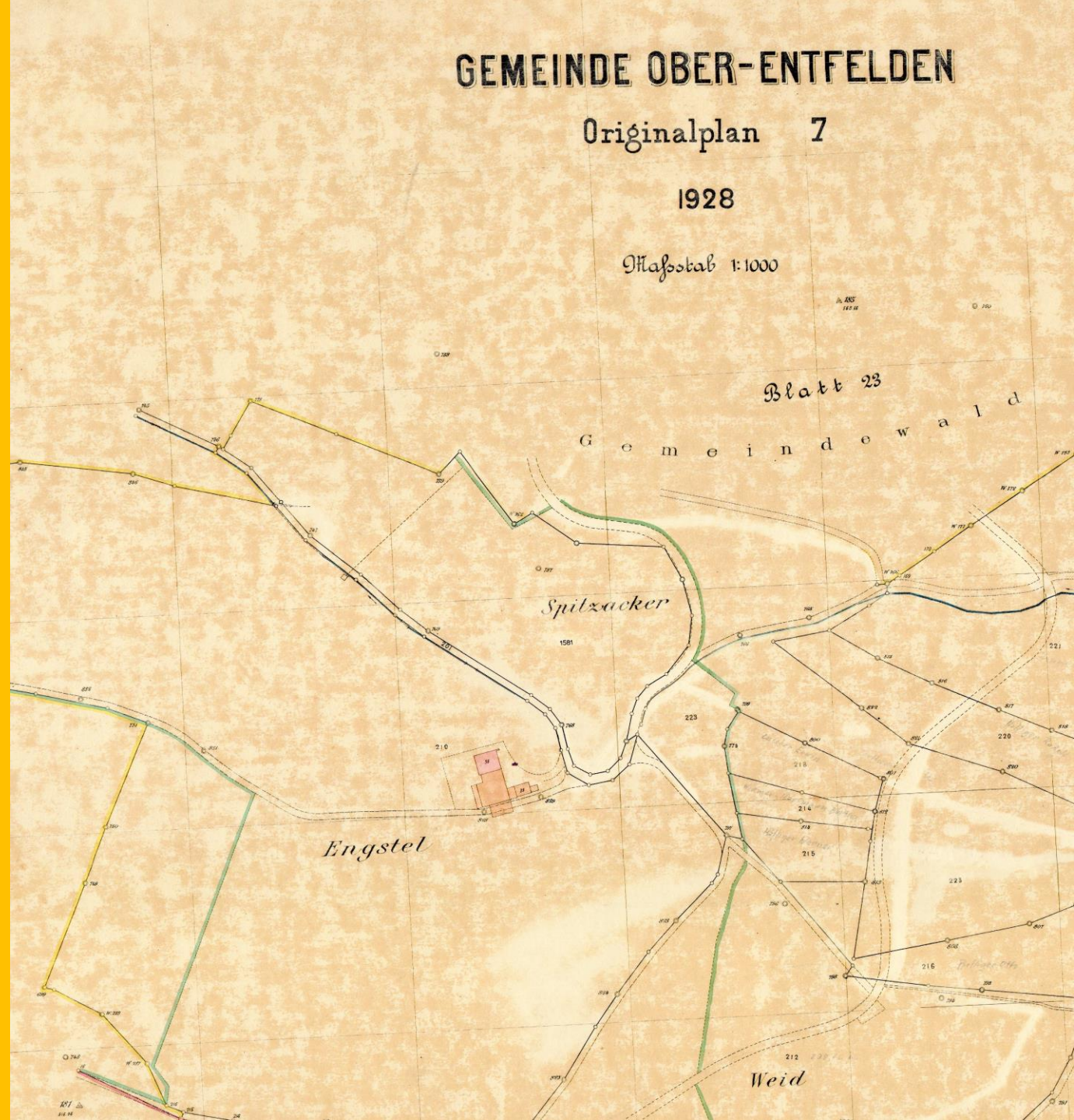
Blatt 23

Gemeindegwald

Spitzacker

Engstel

Weid



Spitzacker

1854
29502 QF

13940	12888	12888	Grundstück 1805
1854	Seite: 242-244	Engstal: Spitzacker	
10.04.	Art der Handlung: Kaufsvertrag um Fr. 450		
Müller, Rudolf, Pantihans, Rudis von Muhen'			
s:		Trager neu:	0
r:	Berner, Jacob, von Unterkulm, im Engstal zu OE	Erworben	Noterbfolge von seinem Vater Rudolf Müller, Pantis v
		Seite WV/Band:	586/6
		Jahr WV:	1853
Ackerland			
charte	0	Fläche Vierling:	0
	25,37172	Fläche Aren:	0
		Flächen Quadratfuss	29502
Einerseits: Norden		Betrag Gulden/Franken	Fläche 16tel:
Berner, Jacob, von Unterkulm, im Engstal zu OE		450	0
Anderseits Süden		Seite_1:	Fläche 16tel:
Müller, Hans Rudolf, alt Gmdrat von Muhen		242	0
		Seite_2:	
		244	
Einhin, nidsich Westen:		Band:	14
Thut, Jakob, Tabakfabrikant von OE		Signatur	C 565 015
Aushin, obsich Osten			Gautschi Grundstück: 30
Müller, Hans Rudolf, alt Gmdrat von Muhen			Gautschi Plan: 1

Stampfenmatten

Brunnmatten



Stampfenmatten

Mittwoch an die verbundenen Geschlechter, Pfister von Sitten.
Luzern. Sei bedenklich.

H. Ein Rüb Wortland in den Stamm zu Ober Luzern.
In, genannt Stampfmatte, unfalt nach abzufalt von
Jahre Danksi angenommenen Anweisung zwei Mann
und 17,000. Quadratfuß; ganze ganze Menge an Jahre
Jahre Hut, Vorbehalt; Mittwoch an Jahre Danks
Hut, Post, Abend an die Verkündung, Mittwoch mit.
folgt die Danksagung an Jahre Hundert Jahre
Luzern. Sei bedenklich.

Stampfenmatten

13823	12772	12772	Grundstück 1805
1853			
Seite:	059-	Brunnmatten: Stampfematt	
tum: 01.02.	Art der Handlung:	Auskaufsvertrag (4)	
Thut, Friedrich, Tierarzt in Aarau von OE			
ufers:		Trager neu:	
itzer:	Thut, Rudolf, Handelsmann von dort, der Bruder	Weiterverkauf:	
		Seite WV:	
		Jahr WV:	
äufel:			
Mattland			
Jucharte:	2	Fläche Vierling:	0
	83,42	Fläche Aren:	0
		Flächen Quadratfuss	17000
Einerseits: Norden	Anderseits Süden	Betrag Gulden/Franken	Fläche 16tel:
Gassbrunngraben an Herrn Friedensrichter Häfiger	Dr Thut, Sohn		
Einhin, nidsich Westen:	Aushin, obsich Osten	Seite_1:	059
Uerkheimbach	Jakob Thut, Tabakfabrikant	Seite_2:	
		Band:	
		Signatur	

Steigenweg

Steigenweg

1803

Mar 64,5

g:	8015	7492	7492	Grundstück 1803
g:	1803	Seite:	057-059	Steigenweg
datum:	08.07.	Art der Handlung:	Kaufvertrag	
er:	Hunn, Jakob und Hunn, Johannes , Hunn, Anna und Hunn, Anna Maria			
rkäufers:	Kyburz, Samuel, Glaser Vogt der beiden Frauen		Trager	
Besitzer:	Suter, Daniel von Kölliken		Weiterverkauf:	
			Seite WV:	
			Jahr WV:	
s Käufer:				
	Matten OE			
erk, Jucharte:	1	Fläche Vierling:	3,5	
:	64,5	Fläche Aren:	0	
		Flächen Quadratfuss	0	
Einerseits: Norden	Anderseits Süden	Betrag Gulden/Franken	Versicherungsnummer 1899:	
Jakob Hifker und Isac Matter von Kölliken	Rudolf Walter, Müller und Kantonsrichter	1400.-	Gautschi Grundstück/Plan	
		Seite_1:	057	
		Seite_2:	059	
Ein hin, nidsich Westen:	Aushin, obsich Osten	Band:	Haberstich	
Bernhard Kyburz, alt Engelwirt	Rudolf Kyburz, sel. Witwe und Daniel Bodmer	Signatur	C 565 001	
innen:				



Stockacker

Stockacker
Storchenacker
1922-1924

Storenmatt

grenzt an die Tanngasse

1821

MAren 60,2

ng:	1821	Seite:	404-	Storenmatt
datum:	17.05.	Art der Handlung:	Obligation mit Schadlos um 1500 £ (2)	
fer:	Hunziker, Bernhard Gemeindeammann von Untermuhlen			
rkäufers:		Trager	0	
Besitzer:	Häfiger, Jakob sel. Witwe (Hauptschuldner) Bürge: Zehnder, Sebastian, Friedensrichter von Suhr		Weiterverkauf:	
		Seite WV:		
		Jahr WV:	0	
as Käufer:	Kyburz, Kaspar, alt Sekelmeister von OE			
	Matte an der Tanngasse			
erk, Jucharts	0	Fläche Vierling:	7	
:	60,2	Fläche Aren:	0	
		Flächen Quadratfuss	0	
Einerseits: Norden	Anderseits Süden	Betrag Gulden/Franken	Versicherungsnummer 1899:	
Thut, Samuel, Strumpfweber von OE	Kuhn, Werner von Schönenwerd	1500 £	Gautschi Grundstück/Plan	
Einhin, nidsich Westen:	Aushin, obsich Osten	Seite_1:	404	
Tanngasse	Jakob Häfiger, alt Sekelmeister	Seite_2:		
		Band:		
		Signatur		

Storenmatt

Suhrenmattgässli

1823

MAren 51,6

1823	Seite:	111-112	Storenmatt
um: 31.10.	Art der Handlung:	Kauf-Brief	
Kyburz, Kaspar, OE			
Trägers:		Träger	0
Verfasser:	Matter, Rudolf, alt Bezirksrichter	Weiterverkauf:	
		Seite WV:	
		Jahr WV:	0
Aufgelöst:			
Mattland			
Jucharte:	1,5	Fläche Vierling:	0
	51,6	Fläche Aren:	0
		Flächen Quadratfuss	0
Einerseits: Norden	Anderseits Süden	Betrag Gulden/Franken	Versicherungsnummer 1899:
Matter, Rudolf, alt Bezirksrichter	Häfiger, Samuel, alt Statthalter und Walter, Rudolf, Heirechen		
		Seite_1:	111
		Seite_2:	112
Einhin, nidsich Westen:	Aushin, obsich Osten	Band:	
Suhrenmattgässli	Holliger, Daniel	Signatur	

Suhrenacker
1928
Plan 17



Suhrenacker, oberer

1822

MannAr 116,1

13482	12437	12437	Grundstück 1805
1822	Seite: 070-	ober Suhren Acker	
27.12.	Art der Handlung:	Erbauskafbeile (3)	
Matter, Kaspar, sel. hinterlassene Kinder, + 11.6.1822 oo Kull, Anna Maria + 1817			
rs:		Trager	0
er:	Töchter Erbverkäufer 1 Matter, Maria oo Gerig, Johannes vom Ammertschweil 2 Matter, Verena oo Moor, Hans Georg, vor dem Wald 3 Matter, Barbara oo Sigerist von Seengen Sohn Erbauverkäufer Matter, Jakob von OE		Weiterverkauf:
		Seite WV:	
		Jahr WV:	0
Mattland			
charte:	3	Fläche Vierling:	1,5
	116,1	Fläche Aren:	0
		Flächen Quadratfuss	0
Einerseits: Norden	Anderseits Süden	Betrag Gulden/Franken	Versicherungsnummer 1899:
Holzikerweg	Rudolf Kyburz, alt Kirchmeier und Daniel Haberstich, Nagler von OE		Gautschi Grundstück/Plan
Einhin, nidsich Westen:	Aushin, obsich Osten	Seite_1:	070
		Seite_2:	
		Band:	
		Signatur	

Suhrelauf

1928



Suhrerstrasse 30



Suhrerstrasse 30

1809

MannAr

Fertigung:	2271	2202	2202	0170	Grundstück 1805
Jahrgang:	1809	Seite:		Suhrerstrasse 30	
Sitzungsdatum:		Art der Handlung:	Assekuranz 1809		
Verkäufer:				0155	
Vogt Verkäufers:		Trager			
Käufer/Besitzer:	Bodmer, Niklaus oo Haberstich, Elisabeth			Weiterverkauf:	
Vogt des Käufers:	9759	Seite WV:			
Ort:	[0170]	Jahr WV:			
Mannwerk, Jucharte:	0	Fläche Vierling:	0		
MannAr:	0	Fläche Aren:	0		
		Flächen Quadratfuss:	0		
Einerseits: Norden	Anderseits Süden	Betrag Gulden/Franken			
				Seite_1:	
				Seite_2:	
Einhin, nidsich Westen:	Aushin, obsich Osten	Band:			
		Signatur			

Suhrerstrasse 30

1815

4.3 MannAr

Jahrgang:	1815	Seite:	177-179	Suhrerstrasse 30
Sitzungsdatum:	09. 12.	Art der Handlung:	Steigerungskauf [178 fehlt!]	
Verkäufer:	Bodmer, Niklaus, Zimmermann OE			0155
Vogt Verkäufers:				Trager 0
Käufer/Besitzer:	Häfliger, Bernhard, Fuhrmann OE			Weiterverkauf:
Vogt des Käufers:				Seite WV:
Ort:	Haus [170]; Baumgarten			Jahr WV: 0
Mannwerk, Jucharte:	0	Fläche Vierling:	0,5	
MannAr:	4,3	Fläche Aren:	0	
		Flächen Quadratfuss:	0	
Einerseits: Norden		Anderseits Süden		Betrag Gulden/Franken
Regierungsrat Melchior Lüscher		Samuel Häfliger alt Statthalter		
Einlin, nidsich Westen:		Aushin, obsich Osten		Seite_1: 177
neue Landstrasse		alte Landstrasse		Seite_2: 179
				Band: 3
				Signatur: C 565 005
Bedingungen:	Kaufzeuge Schwiegervater des Käufers Johannes Matter von Kölliken Georg Kyburz Hölis von OE			
Sonstiges:	Seite 179 Sollte der Verkäufer Bodmer diese Kaufrestanz der Gl 800 durch Abtretung und Uebergab dieser Kaufbeyle, diese Summe erhalten und versilbern lassen können so verpflichtet derzumal der Schuldner Häfliger - auf Begehren des neuen Herrn Creditoren dieses Kapital sechs oder mehr Jahre ob angezeigter Massen gefissen zu 5 % Zins zu verzinsen. Der Käufer übernimmt die noch ausstehenden Zehntenzahlungen Steigerung 23. 11. / Fertigung 9. 12. 1815			

Suhrerstrasse 30





1832

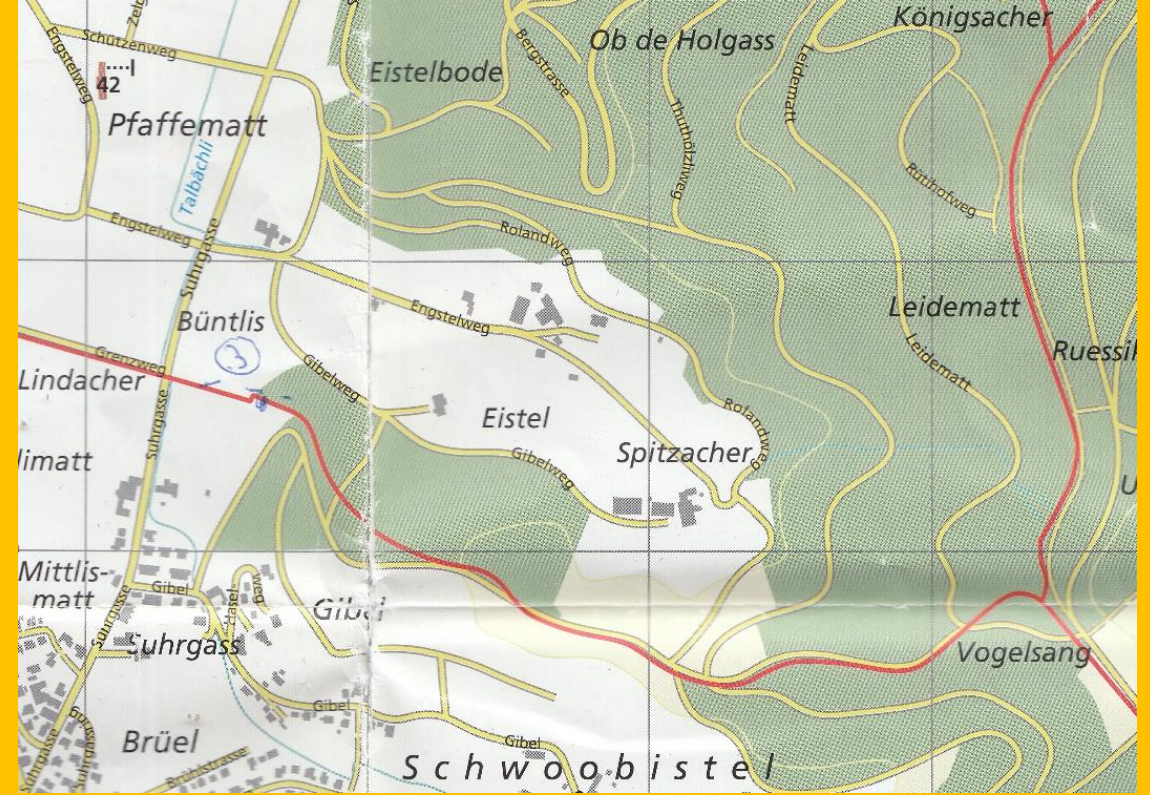
30,1 MannAr

Jahrgang:	1832	Seite:	017-020	Suhrerstrasse 30
Sitzungsdatum:	03.08.	Art der Handlung:	Kauf Nr. 10	
Verkäufer:	Diverse siehe unten			0155
Vogt Verkäufers:		Trager	0	
Käufer/Besitzer:	Rohr, Johannes, Metzger von Hunzenswil in OE			Weiterverkauf:
Vogt des Käufers:		Seite WV:		
Ort:	5/6 von einem Haus nebst Scheuerwerk [0105] Baumgarten			Jahr WV:
Mannwerk, Juchart:	0	Fläche Vierling:	3,5	
MannAr:	30,1	Fläche Aren:	0	
		Flächen Quadratfuss	0	
Einerseits: Norden		Anderseits Süden		Betrag Gulden/Franken
Regierungsrat Melchior Lüschers sel. Erben		Daniel Häfliger, alt Statthalters sel. Sohn		Gl 1166.10; £ 1750
Einhin, nidsich Westen:		Aushin, obsich Osten		Seite_1: 017
neue Landstrasse		alte Strasse		Seite_2: 020
				Band: 8
				Signatur: C 565 009
Bedingungen:				
Sonstiges:	Samuel Zehnder, Hächler, von Kölliken Johannes Matter, Liser aussen allda, Jakob Hilfiker, Metzger als Vormund des Samuel Matter, Liserhairesen Jakob Bachmann, Morizen von Bottenwil, auf dem Heizenberg zu Uerkheim, laut Melchior Bolliger von Rued in Schöffland für letztern gelobt laut Vollmacht vom 3.8.1832 Jakob Hilfiker von Kölliken Der Käufer besass schon 1/6 Ueberbunden 1413.8.7 10.07.1832			

Suhrerstrasse 30

1815

Jahrgang:	1815	Seite:	182-183	Suhrerstrasse 30	
Sitzungsdatum:	09. 12.	Art der Handlung:	Uebergabe		
Verkäufer:	Frey, Daniel alter Bürger der Stadt Aarau			0155	
Vogt Verkäufers:	Abtreter: Bodmer, Niklaus, Zimmermann		Trager:	0	
Käufer/Besitzer:	Häfliger, Bernhard, Fuhrmann		Weiterverkauf:		
Vogt des Käufers:			Seite WV:		
Ort:	Haus [170]; Baumgarten Kauf 23. 10./09. 12. 1815			Jahr WV:	0
Mannwerk, Jucharte:	0	Fläche Vierling:	0		
MannAr:	0	Fläche Aren:	0		
		Flächen Quadratfuss:	0		
Einerseits: Norden	Anderseits Süden	Betrag Gulden/Franken			
		Gl 800 2 bz 5 Rp			
Einhin, nidsich Westen:	Aushin, obsich Osten	Seite_1:	182		
		Seite_2:	183		
		Band:	3		
		Signatur:	C 565 005		
Bedingungen:	Kaufbürgen Schwiegervater des Käufers Johannes Matter von Kölliken Georg Kyburz Hölis von OE 23. 10. /09. 12. 1815				
Sonstiges:	Summe 804.2.5				



Suhrfeld

Engstelwegacker

Suhrfeld

1819
8,6 MannAr

ung:	13239	12196	12196	Grundstück 1805			
ang:	1819	Seite: 273-276	Suhrfeld OE				
gsdatum:	06. 12.	Art der Handlung:	Obligation mit Schadlos Fr. 600				
ufer:	Armenfonds des Kantons Aargau (Gläubiger)						
erkäufers:		Trager	0				
r/Besitzer:	Lüscher, Samuel und Rudolf, Brüder, Schweizerjohannesen von Muhen (Hauptschuldner) Bürgen: Der Bruder Herr Notarius und Verwalter Niklaus Lüscher, dermahl zu Schlossrued und Johann Jakob Lüscher, beide von Muhen		Weiterverkauf:				
des Käufers:		Seite WV:					
		Jahr WV:	0				
	Liegenschaft in Muhen A ; 3 Ackerland OE						
werk, Jucharte	0	Fläche Vierling:	1				
Ar:	8,6	Fläche Aren:	0				
		Flächen Quadratfuss	0				
Einerseits: Norden	Rudolf Kyburz, alt Kirchmeier OE	Anderseits Süden	Johannes Lüscher, Schreiners, Muhen	Betrag Gulden/Franken		Versicherungsnummer 1899:	
Einhin, nidsich Westen:	Samuel Matter, alten Vogts, Muhen (fürhin)	Aushin, obsich Osten	Johannes Lüscher, Schreiners (hintern) und den Mitschuldner Samuel Lüscher	Seite_1:	273	Gautschi Grundstück/Plan	
				Seite_2:	276		
				Band:	4		
				Signatur	C 565 006		

Suhrfeld

1821
8,6 MannAr

1821	Seite:	384-	Suhrfeld OE, der vordere Teil
Datum:	26.03.	Art der Handlung:	Kaufbeile Steigerung
Ort:	Hilfiker, Jakob, Schmiedbernharten, Muhen		
Käufers:	Müller, Heinrich, Gemeinbeschreiber von Muhen	Trager:	0
Besitzer:	Lüscher, Samuel, Schreiners, von Muhen	Weiterverkauf:	
		Seite WV:	
		Jahr WV:	0
Käufel:			
	Acker		
Wuchart:	0,25	Fläche Vierling:	0
	8,6	Fläche Aren:	0
		Flächen Quadratfuss:	0
Einerseits: Norden	Anderseits Süden	Betrag Gulden/Franken	Versicherungsnummer 1899:
Lüscher, Samuel, Schreiners, von Muhen	Hans Jakob Wilhelm von Safenwil zu Muhen	330 €	Gautschi Grundstück/Plan
		Seite_1:	384
		Seite_2:	
Ein hin, nidsich Westen:	Aushin, obsich Osten	Band:	
Hilfiker, Jakob, Schmiedbernharten , Muhen sein Bruder: Rudolf Hilfiker (Hinterhin)	Eistelweg (fürhin)	Signatur	
Gen:	das hier verkaufte hat kein Recht beim Pflügen und beim Weiden genutzt zu werden.		
Ueberebunde:	180 €, 150 sollen bar bezahlt werden		
Kaufbürgen:	des Käufers Bruder Jakob Lüscher von Muhen		
Aktum:	Steigerung 27./29. 12. 1820; Fertigung 26.3.1821		

Suhrfeld

1821
43 MannAr

Ort:	13402	12358	12358	Grundstück 1805			
Ursprung:	1821	Seite: 473-	Suhrfeld OE				
Datumsdatum:	27. 11.	Art der Handlung:	Kaufbeile				
Käufer:	Matter, Samuel, alten Vogts von Muhen						
Art Verkäufers:		Trager:	0				
Käufer/Besitzer:	Lüscher, Samuel, Schweizers, Gmdrat Muhen		Weiterverkauf:				
		Seite WV:					
		Jahr WV:	0				
Art des Käufer:							
Art:	Ackerland						
Grundwerk, Juchart:	0	Fläche Vierling:	5				
MannAr:	43	Fläche Aren:	0				
		Flächen Quadratfuss:	0				
Einerseits: Norden	Matter, Rudolf, alten Vogts	Anderseits Süden	Jakob Lüscher, alt Ammanns Erben Muhen	Betrag Gulden/Franken	1387 £ 5 Bz	Versicherungsnummer 1899:	Gautschi Grundstück/Plan
				Seite_1:	473		
				Seite_2:			
Ein hin, nidsich Westen:	Lüscher, Samuel, Schweizers,	Aushin, obsich Osten	Samuel Lüscher, alt Untervogts Muhen	Band:			
				Signatur			

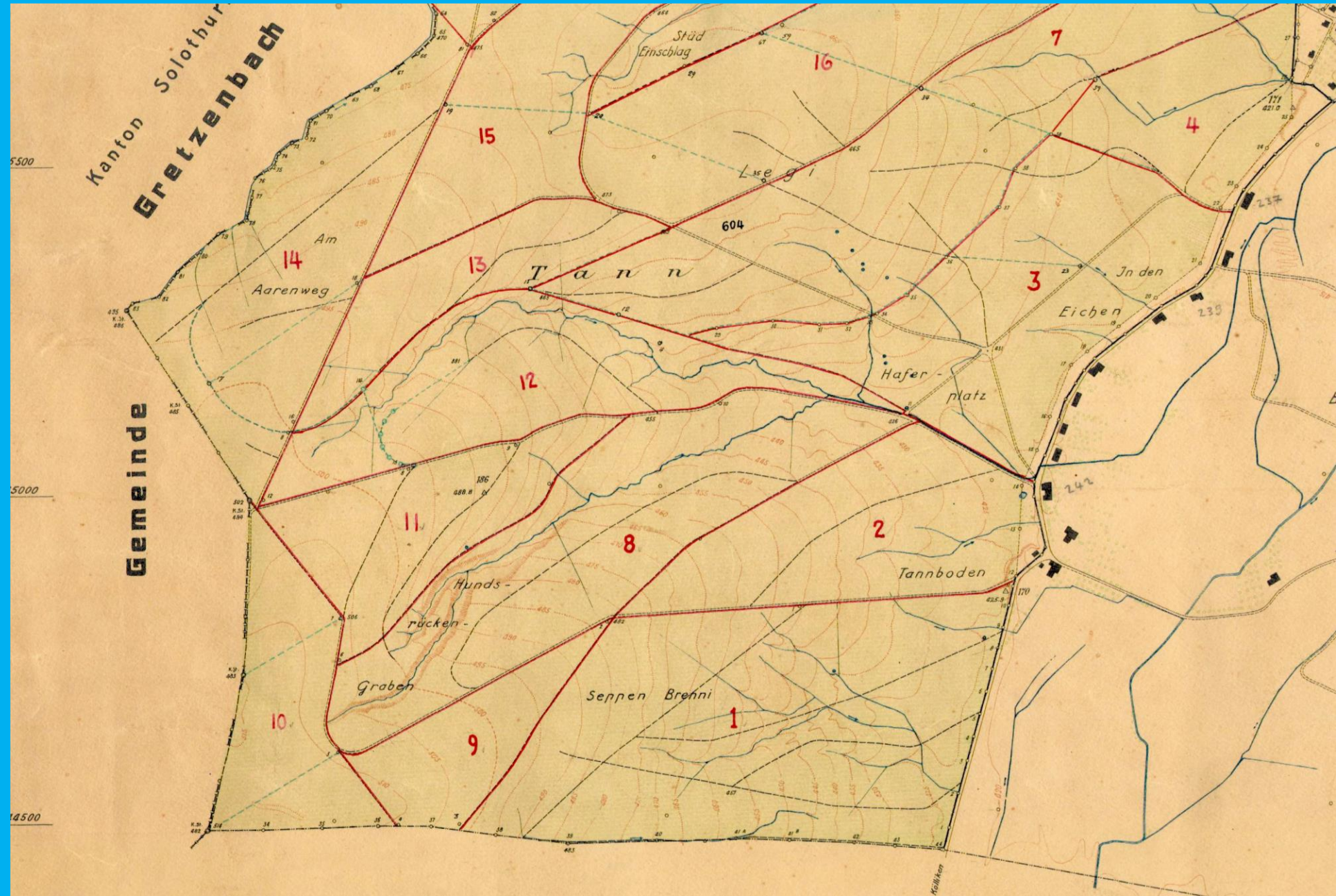
Suhrfeld

1824
17,2 MannAr

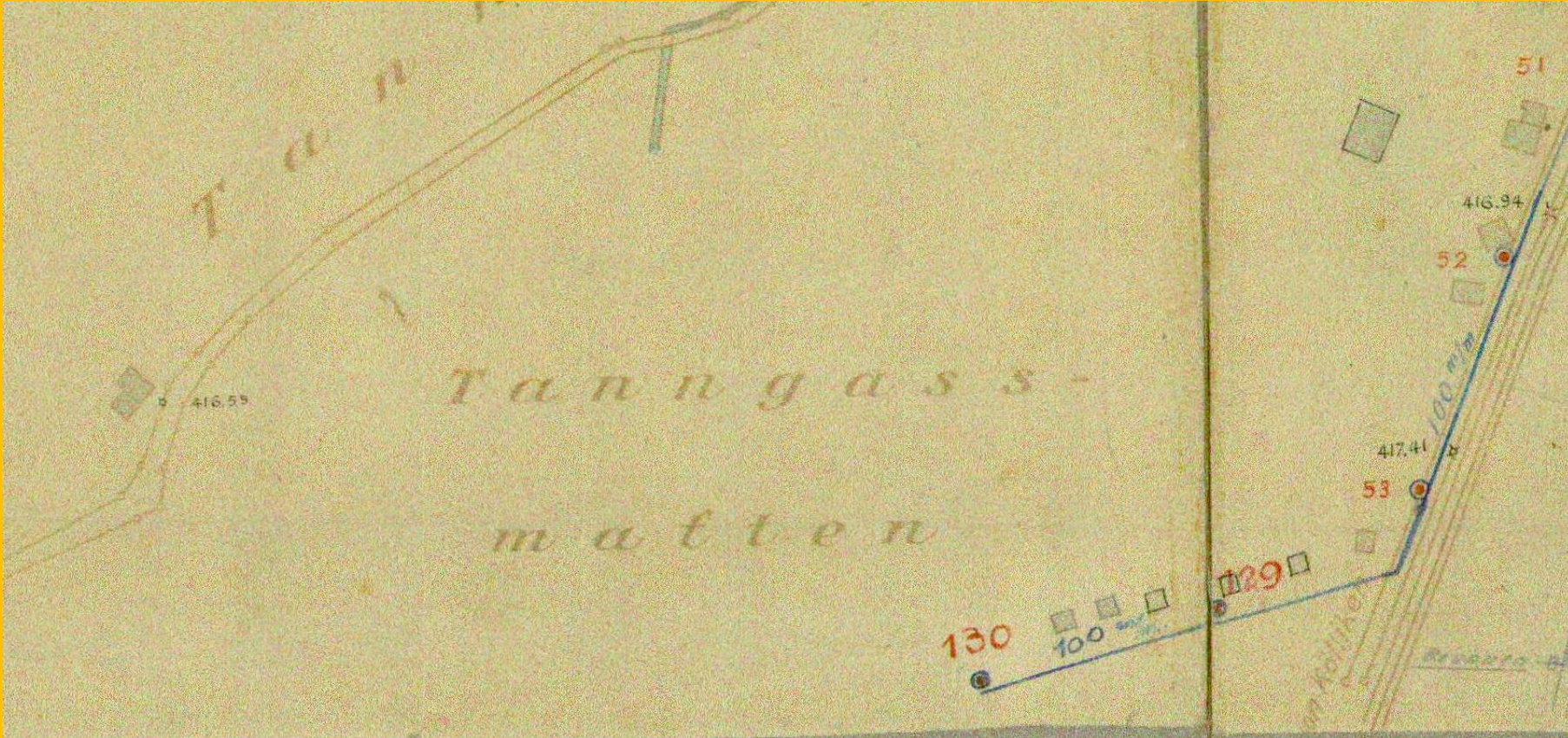
Erteilung:	13587	12542	12542	Grundstück 1805			
Ahrgang:	1824	Seite:	193-195	Suhrfeld			
Erstellungsdatum:	02.06.	Art der Handlung:	Steigerungs-Kaufbrief von 271.5 £				
Verkäufer:	Erismann, Rudolf, Jochen, oo II Witwe Geiger, Susanna und Kinder (Versteigerer)						
Erkäufer:							
Träger:	Lüscher, Bernhard, Schweizerjohannsen von Muhen	Träger:	0				
Weiterverkauf:	Matter, Samuel, Höchlis von Muhen	Weiterverkauf:					
Seite WV:		Jahr WV:	0				
Ort des Käufers:							
Ort:	Ackerland						
Mannwerk, Jucharte:	0,5	Fläche Vierling:	0				
MannAr:	17,2	Fläche Aren:	0				
		Flächen Quadratfuss:	0				
Einerseits: Norden	Linderger, Kaspar, Glasers von OE	Anderseits Süden	Lüscher, Samuel, Jakob von Muhen	Betrag Gulden/Franken	180 Gl; 271.5 £	Versicherungsnummer 1899:	
Ein hin, nidsich Westen:	... (hinterhin)	Aushin, obsich Osten	Eistelweg (fürhin)	Seite_1:	193	Gautschi Grundstück/Plan	
				Seite_2:	195		
				Band:	5		
				Signatur	C 565 007		
Bedingungen:							

Wasser aus dem Tann

1928



Tanngassmatten



Tiergarten

1803

68,8 MAr

g:	1803	Seite:	037-040	Tiergarten
datum:	22.04.	Art der Handlung:	Kaufvertrag Steigerung	
er:	Suter, Rudolf OE			
käufers:		Trager		
besitzer:	Müller, Samuel, Unterkulm zu Kölliken		Weiterverkauf:	
			Seite WV:	
			Jahr WV:	
s Käufer:				
	Acker			
rk, Jucharte:	2	Fläche Vierling:	0	
	68,8	Fläche Aren:	0	
		Flächen Quadratfuss	0	
Einerseits: Norden		Anderseits Süden		Betrag Gulden/Franken
Jakob Häfiger, Rudis		Suter, Rudolf, Verkäufer		850.--
				Versicherungsnummer 1899:
				Gautschi Grundstück/Plan
				Seite_1:
				037
				Seite_2:
				040
Einhin, nidsich Westen:		Aushin, obsich Osten		Band:
Suter, Rudolf, Verkäufer		Müller, Samuel, Käufer		Haberstich
				Signatur
				C 565 001

Tragerbezirk 1

Bezirk 1: Suhrertwingstein am Berg, wo der Oberentfelder Marchstein steht Nr. 1

Von dannen dem Suhrer Twing nach über das Feld, an den Twingstein der Suhrer Landstrass stehend, der den Suhrer, Ober- und Unterentfelder Twing scheidet. Von dannen der Strass und dem Niderentfelder Twing nach aushin an den Marchstein welcher Ober- und Niderentfelden scheidet. im Feld hinder der Kirchen am Zaun stehend. Von dannen der Suhrer Landstrasse aushin bis an Rank, da die Strass an das Dorf gehet und am eggen unden an den Pündten, im March steht Nr.2. Von dannen alles dem Friedhat nach aufhin an das March Nr. 3 an den Günsteler Fussweg an der Landstrasse stehend. Von dannen geht gegen den Berg in Günsteler Fussweg nach über das Feld an das March Nr. 4. ungefähr in der Mitte des felds stehend. Von dannen dem Günsteler Acker da ein March steht Nr. 5. Von dannen nitsich allernächst an das March, so da stehet am Berg Nr. 6. Von dannen dem Hag, und dem Berg nach wider nidsich, an das Erste March dieses Bezirks am Suhrer Twing.



Tragerbezirk 2

- Fängt an bei dem Twing March, welches stehet im Feld, hinter der Kirchen, bey dem Zaun an der Suhrer Landstrasse und den Oberentfelder und Niderentfelder Twing scheidet. Von dann über das Feld dem Twing nach einhin, an das March 7 im Feld hinder der Kirche bei dem Wassergraben. Von dannen dem Fridhag und dem Wassergraben nach obhin, an Twing March im Wassergraben, darbey ein March steht Nr. 8. Von dann dem Twing nach einhin an das March Nr. 9 in der Scheurmatt am Wassergraben stehend. Von dann dem Twing nach einhin, grad an die Suhre, an den March 10. Von dann der Suhre und dem Niderentfelder Twing nach an das March Nr. 11. so an der Suhre steht und den Ober- und Niederentfelder Twing scheidet. Von dannen der Suhren nach durch das Dorf aushin, an das March obenthalb der Bruggen Nr. 12. Von dannen der Obergass nach aushin gegen den Berg, an das March des 1. Bezirks. Nr. 3 an dem Günsteler Fussweg strossend. Von dannen alles dem Fridhag nach abhin in das March des Ersten Bezirks Nr. 2 am eggen weden an den Pünten stossend, am rant, da die Suhrer Strass in das Dorf gehet. Von dannen der Suhrer Landstrasse nach nidsich, bis wider an das erst March dieses Bezirks.

3. Tragerbezirk

Fangt an bey dem March des Ersten Bezirks Nr. 6 so dasteht am Berg. Von dannen etwas .. obsich allernächst an das March des Ersten Bezirks Nr. 5, so da stehet am Günsteler Acker. Von dannen dem Günsteler Fussweg nach einhin an das March des Ersten Bezirks Nr. 4 mitten im Feld stehend. Von dannen ferners dem Günsteler weg nach einhin an das March des Ersten Bezirks Nr. 3, an der Landstrasse stossend. Von dannen der Landstrasse nach durch das Feld aufhin gegen Muhen ans Müheler Twing March im Keuschiger, an der Landstrasse stossend, wofern der Müheler Bodenzins March Nr. 1 bey dem Lindacker an den Gibelpündten Von dannen den Gibelpündten nach nidsich an das March Nr. 13 so weden an der Gibelgass stehet. Von dannen grad nidsich an den Berg an der March Nr. 14 so da steht oberhalb dem Eichstalacker. Von dannen dem Berg nach wider nidsch an das Erste March dieses Bezirks unter dem Günstelerweg Nr. 6

4. Tragerbezirk

- Fangt an bey dem March des Ersten Bezirks Nr. 3 an der Landstrasse stehend. Von dann der Landstrasse und der Oberen Gasse nach einhin in das Dorf an die Suhre. an das March Nr. 12 des 2. Bezirks oberhalb der Brugg stehend. Von dannen der Suhre nach obsich an den Müheler Twing, da an der Suhre ihr Bodenzins March steht Nr. 6. Von dannen gegen den Berg dem Müheler Twing nach, über den Kirchweg an der Müheler Bodenzins March Nr. 5 so in der Nidermatt stehet. Von dannen dem Müheler Twing nach grad nidsich an den Bodenzinsmarch Nr. 4 Von dannen dem Müheler Twing nach gegen den Gibel, an der Müheler Bodenzins March Nr. 3 im Cläusliacker. Von dannen dem Mühler Twing nach grad nidsich an der Mühler Bodenzins March Nr. 2 so am Gumpenhübel steht. Von dannen dem Müheler Twing nach der der Mühler Twing March im Keuthiger an der Landstrasse allernächst bey dem Müheler BodenzinsMarch Nr. 1 an den Gibelpündten. Von dannen der Landstrasse nach wider nidsich an das erste March dieses Bezirks Nr. 3 an der Landstrasse stehend.

5. Tragerbezirk

- Fangt an und der dem Dorf, bey der Sagenmatt Brugg, da ein March steht Nr. 15. von dannen der Nökengass und dem Entfelder Twing nach aussin, an das March 16, so da steht an der Löülzgasse ob dem Twingstein. Von dannen dem wäg so von Aarau nach Kölliken geht nach obsich an der March Nr. 17. Von dannen der Eichweid nach ferners obsich an das Marrch Nr. 18. so da stehet am Köllikerweg am Hohen Graben. Von dannen dem Schönenwerder Fussweg nach, durch die Stokmatten und ... , bis selbiger an Aarauer Fussweg nach Schöfland stosst, da ein March steht Nr. 19 an der Hofmatten. Von dannen dem vorderen Graben und dem Zaun nach obsich die Weibelmatt, da ein March steht Nr. 20. Von dannen der Weibelmatt nach bis an die Landstrasse, da ein March steht Nr. 21.
- allernächst wo die Tanngass anfahrt. Von dannen der Landstrasse nach gegen dem Dorf einhin, an die Suhrer Steinerne Brugg, da ein March steht Nr. 22. Von dannen der Suhre nach nidsich an das Erste March dieses Bezirks bei der Sagenmattbrugg stehend.

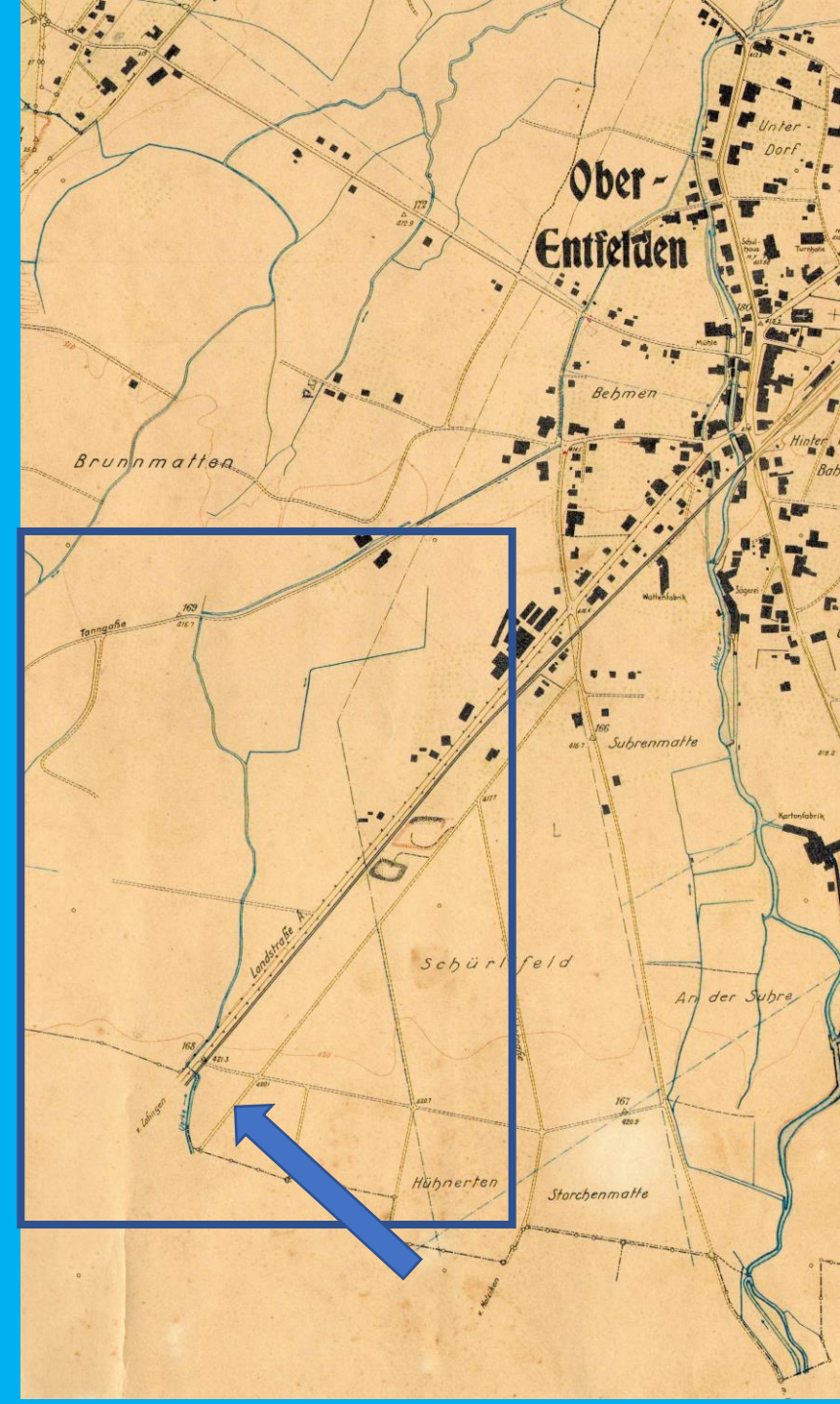
6. Tragerbezirk

- Fangt an bey dem March Nr. 21 an der Tanngass stossend. Von dannen die Weibelmatt nach aufhin, bis an vorderen Graben, da dien Marcht steht des fünften Bezirks Nr. 20. Von dannen dem vorderen Graben nidsich an das March Nr. 19, so steht wo der Aarauer und Schönenwerder Fussweg zusammen stossen, bei den Hofmatten.
- Von dannen der Schönenwerder Fussweg nach, durch die Schweitzer Stokmatten auhin an das March der fünften Bezirks Nr. 18, bei dem hohen Graben am Köllikerweg. Von danen dem Köllikerweg nach obsich an die Danngass, da bey dem Ester ein March steht Nr. 23. Von dannen der Danngass nach einhin, wider an das Erste March diese Bezirks.

7. Tragerbezirk

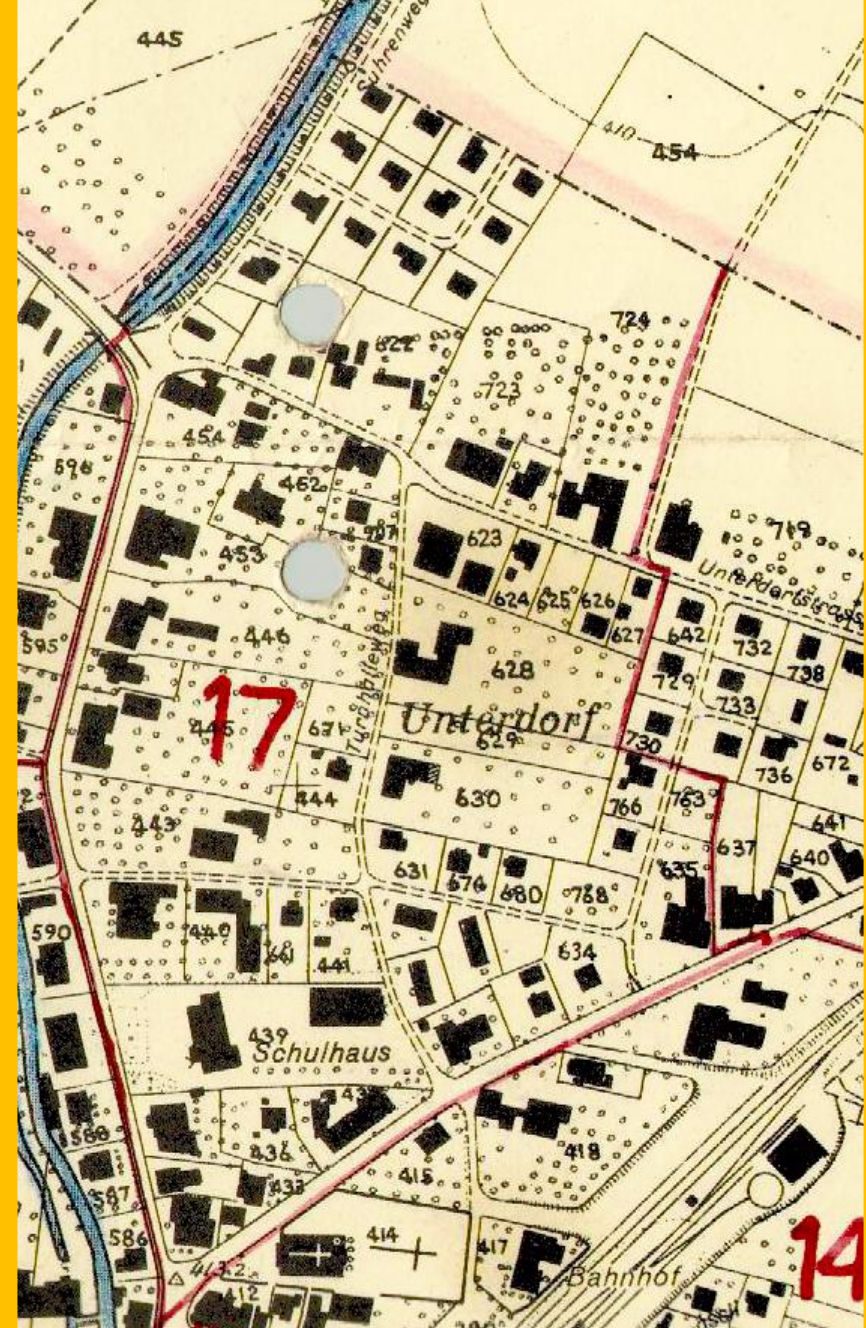
- Fängt an bey dem March des fünften und sechsten Bezirks Nr 21 zu anfang der Tanngasse stehend. Von dannen der Tanngass nach aufhin, bis zum Ester, ein March steht des 7. Bezirks Nr. 23. Von dannen dem Kölliker weg und dem Wald nach obsich, bis an hohen Twingstein, welcher den Endfelder und Kölliker Twin scheidet. Von dannen oberhin durch die Matten dem Kölliker Twing nach, an Ihr Bodenzins March Nr. 53. Von dannen dem Zaun und Graben nach wider nidsich, an der Kölliker Bodenzins March Nr. 52 so am Eber stehet. Von dannen wider Oberhin an das Kölliker Bodenzins March Nr. 51. Von dannen grad obsich an das Kölliker Bodenzins March Nr. 50. Von dannen ferners schregs obsich an das Kölliker Bodenzins March Nr. 49. Von dannen der Uerkermarch nach an der Köllikermarch Nr. 48. Von dannen grad oberhin an den Kölliker Twingstein im Fridhag. Von dannen dem Fridhag nach aushin aber an Twingstein. Von dannen oberhin an Twingstein bey dem Amwander. Von dannen dem Amwander nach an den Twingstein. Von dannen dem Zaun nach oberhin an der Kölliker Bodenzins March nr. 47. auf dem niderfeld an der Landstrass. Von dannen der Kölliker Landstrasse nach. nidsich bis an das March Nr. 24 am Dreihölz wo die Kölliker und Schöftlerstrasse zusammen stossen, stehend. Von dennen der Landstrasse nach abhin an das Erste March dieses Bezirks an der Tanngasse stehend

Uerke

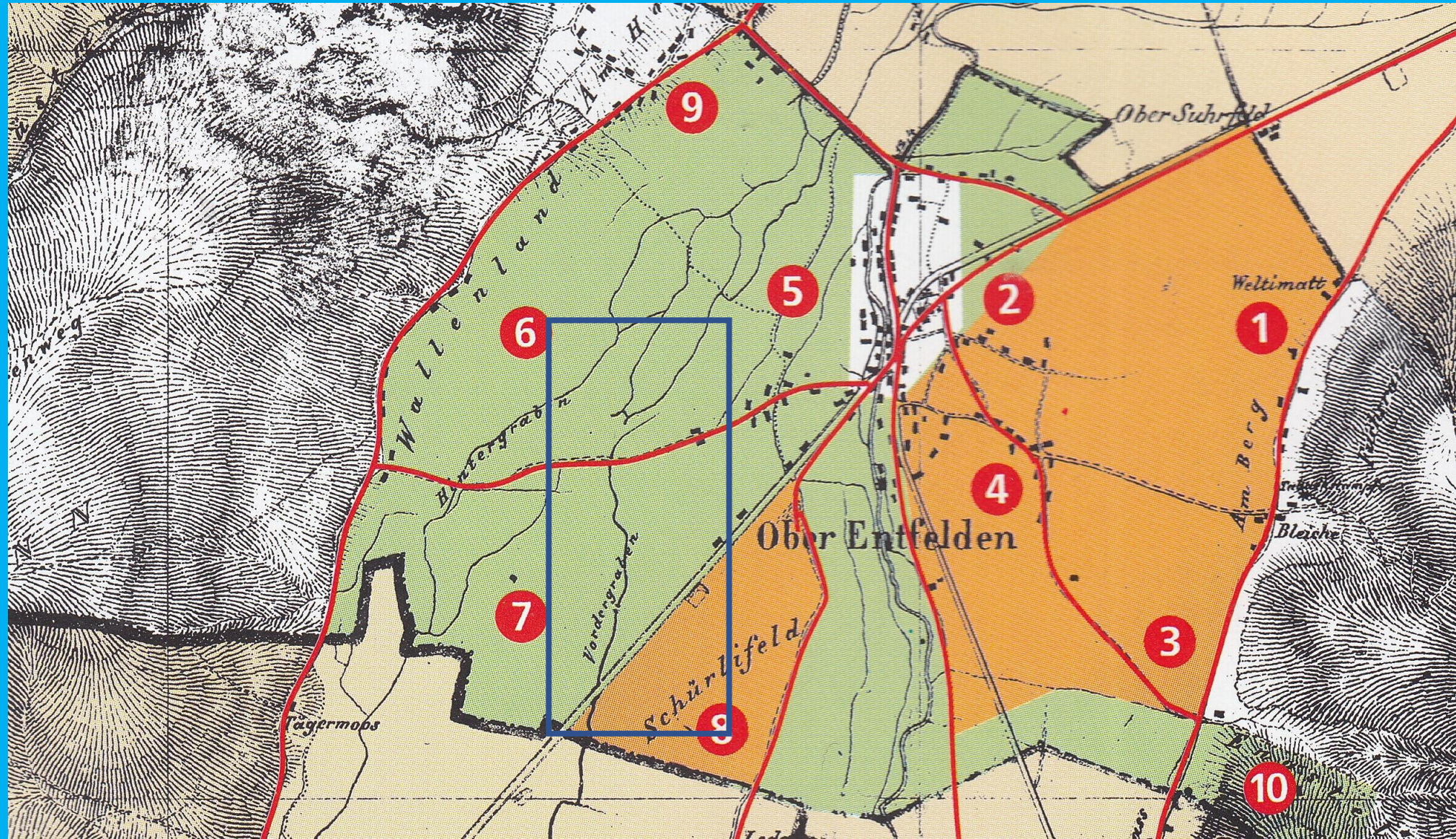


Unterdorf

Uebersichtsplan 1950 (17)



Vordergraben



Walkemättli

Zwischen Bergstrasse und Suhrgasse



Walkemättli

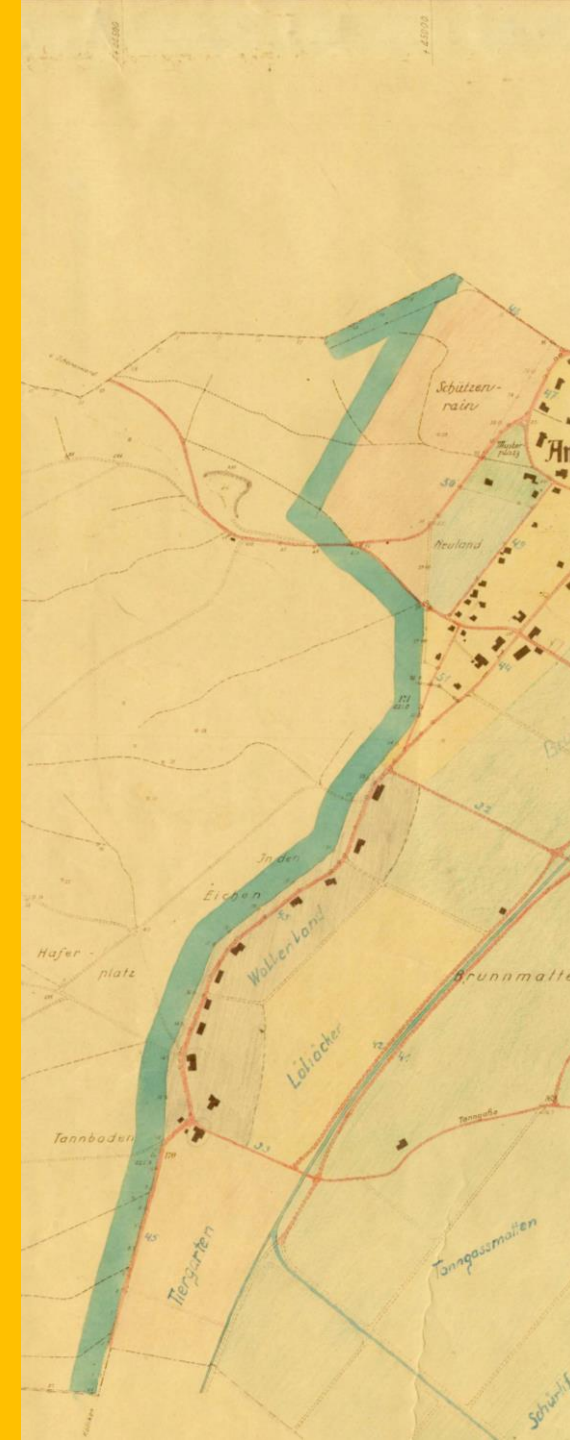
1820

51,6 MannAr

Ordnung:	13293	12250	12250	Grundstück 1805
Jahrgang:	1820	Seite:	337-	Walbemättli
Datumsdatum:	17. 11.	Art der Handlung:	Obligation mit Schadlos um 750 £ (2)	
Verkäufer:	Wanger, Daniel, Messerschmieds sel Witwe von Aarau			
Träger:	Wanger, Daniel, Messerschmied, von Aarau		Träger	0
Käufer/Besitzer:	Walter, Jakob, Gerber von OE (Hauptschuldner) Bürgen: Schwiegervater Gabriel Rychner von Rapperswil und Samuel Walter des Hauptschuldners Bruder von OE		Weiterverkauf:	
			Seite WV:	
			Jahr WV:	0
Ordnung des Käufers:				
Ordnung:				
Mannwerk, Jucharte:	1,5	Fläche Vierling:	0	
MannAr:	51,6	Fläche Aren:	0	
		Flächen Quadratfuss	0	
Einerseits: Norden	Jakob Kyburz, Christens	Anderseits Süden	Betrag Gulden/Franken	Versicherungsnummer 1899:
		Strasse in die Bergwaldung	1200 £	Gautschi Grundstück/Plan
Einhin, nidsich Westen:	Strasse nach Muhen	Aushin, obsich Osten	Seite_1:	337
		Walter, Jakob, Gerber von OE, seine Brüder Rudolf und Daniel Walter	Seite_2:	
			Band:	
			Signatur	
Bedingungen:				

Wallenland

Uebersichtsplan 1928



Wallenlandstrasse

1809

Registrierung:	2264	2195	2195	0163	Grundstück 1805
Umfang:	1809	Seite:		Haus: Wallenland 23	
Ungangsdatum:		Art der Handlung:	Assekuranz 1809		
Käufer:					
Art Verkäufers:		Trager:			
Verkäufer/Besitzer:	Lüscher, Jakob, Spillmann		Weiterverkauf:		
		Seite WV:			
		Jahr WV:			
Art des Käufers:					
Adresse:	Hausnummer 0163 Wallenlandstrasse 23				
Grundwerk, Jucharte:	0	Fläche Vierling:	0		
GrundAr:	0	Fläche Aren:	0		
		Flächen Quadratfuss:	0		
Einerseits: Norden		Anderseits Süden	Betrag Gulden/Franken	Versicherungsnummer 1899:	0241
				Gautschi Grundstück/Plan	

Wallenland

1819

8,6 MannAr

1819	Seite:	236-238	Wallenland
19. 11.	Art der Handlung:	Kaufbeyle (Steigerung)	
Lüscher, Jakob, Spillmann von OE			
s:		Trager	6
:	Bodmer, Samuel, Harzers		Weiterverkauf:
		Seite WV:	
		Jahr WV:	0
Ackerland			
hart:	0	Fläche Vierling:	1
	8,6	Fläche Aren:	0
		Flächen Quadratfuss	0
Einerseits: Norden	Anderseits Süden	Betrag Gulden/Franken	Versicherungsnummer 1899:
Bernhard Bodmer, Harzerbernharden Erben	Rudolf Haberstich, Danielen von OE	210 £	Gautschi Grundstück/Plan
		Seite_1:	236
		Seite_2:	238
Einhin, nidsich Westen:	Aushin, obsich Osten	Band:	4
Rudolf Haberstich, Danielen von OE	an die Strasse	Signatur	C 565 006

Wallenland

1819
19,26 MannAr

gang:	1819	Seite:	245-247	Wallenland
ungsdatum:	19.11.	Art der Handlung:	Versicherungsschrift um 225 Fr (4)	
äufer:	Versicherungsgebers Kinder 2. Ehe Barbara und Daniel Lüscher OE			
t Verkäufers:		Trager	0	
fer/Besitzer:	Lüscher, Jakob, Spillmann (Schuldner)		Weiterverkauf:	
		Seite WV:		
		Jahr WV:	0	
t des Käufer				
	Ackerland beim Baumgarten			
inwerk, Jucharts	0,56	Fläche Vierling:	0	
nAr:	19,264	Fläche Aren:	0	
		Flächen Quadratfuss	0	
Einerseits: Norden	Anderseits Süden	Betrag Gulden/Franken	Versicherungsnummer 1899:	
Jakob Häfigers sel. Erben	Bernhard Bodmer, Schuhmachers sel. Erben	435 £	Gautschi Grundstück/Plan	
		Seite_1:	245	
		Seite_2:	247	
Einhin, nidsich Westen:	Aushin, obsich Osten	Band:	4	
Bernhard Bodmer, Schuhmachers sel. Erben und Samuel Müller von Kulm in OE	Tannbächli	Signatur	C 565 006	

1819 Seite: 245-247 Wallenland

Datum: 19. 11. Art der Handlung: Versicherungsschrift um 225 Fr (3)

Versicherungsgebers Kinder 2. Ehe
Barbara und Daniel Lüscher OE

Käufer: _____ Träger: _____ 0

Sitzer: Lüscher, Jakob, Spillmann (Schuldner) Weiterverkauf: _____
Seite WV: _____
Jahr WV: _____ 0

Käufer: _____

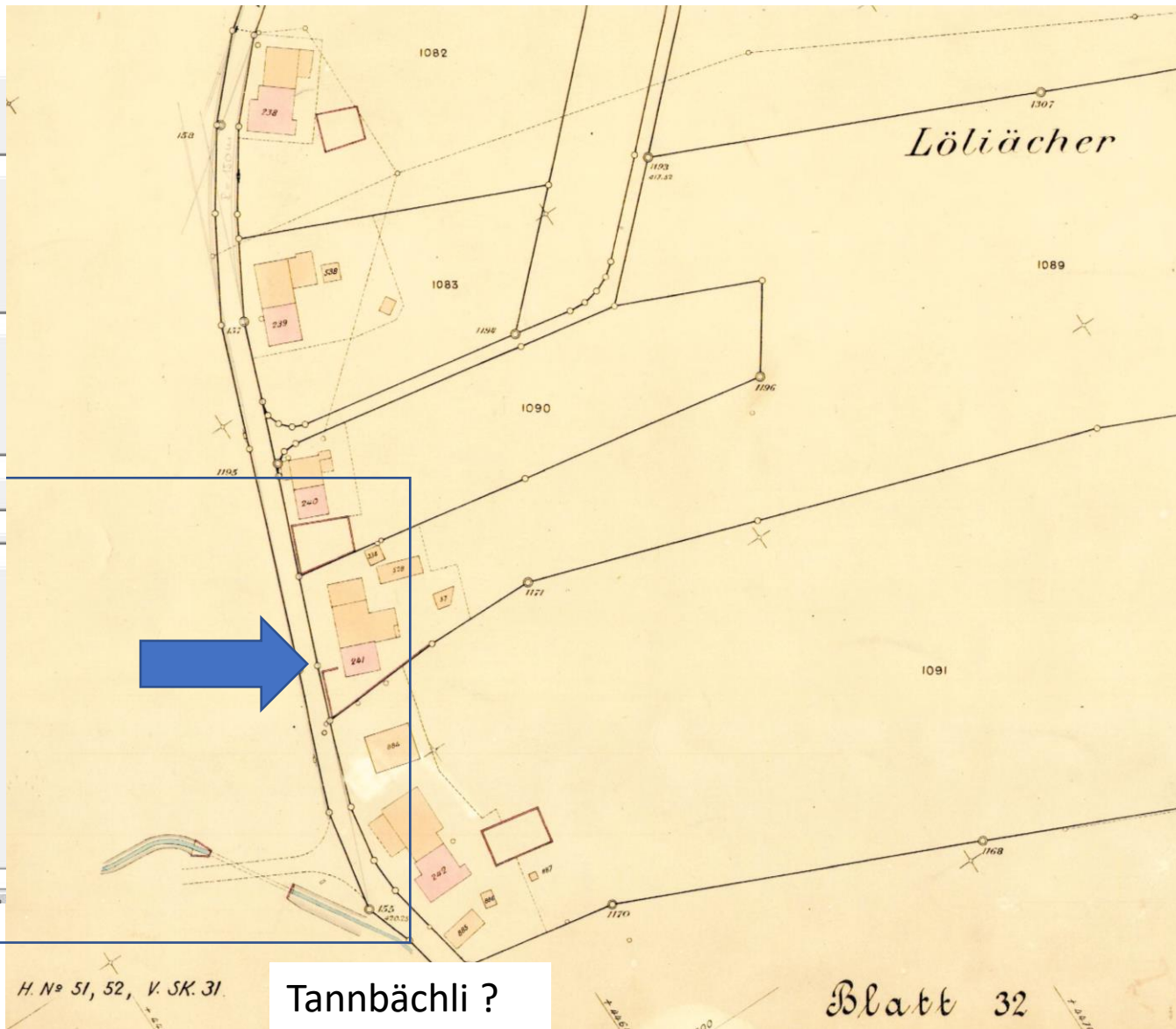
Baumgarten beim Haus

Juchart: _____ 0 Fläche Vierling: _____ 0

_____ 0 Fläche Aren: _____ 0
Flächen Quadratfuss: _____ 0

Einerseits: Norden Samuel Widmer	Anderseits Süden Jakob Häfiger, Sekelmeister	Betrag Gulden/Franken 75 £	Versicherungsnummer 1899: Gautschi Grundstück/Plan
Ein hin, nidsich Westen: Tannbächli	Aushin, obsich Osten an die Strasse	Seite_1: 245 Seite_2: 247	Band: 4 Signatur: C 565 006

12169 von 12170 Ungefiltert Suchen



Tannbächli ?

Weibel Platz

Weibelplatz

1803

0,1875 MannAr

Ordnung:	7998	7475	7475	Grundstück 1805	
Umfang:	1803	Seite:	029-031	Weibel-Platz	
Datumsdatum:	13.07.	Art der Handlung:	Kaufvertrag Steigerung		
Käufer:	Thut, Kaspar, Jöris				
Umfang Verkäufers:		Träger neu:			
Käufer/Besitzer:	Kyburz, Jakob, Munizipal OE		Weiterverkauf:		
		Seite WV:			
		Jahr WV:			
Umfang des Käufers:					
Ort:	Platz und Wegli				
Mannwerk, Juchart:	0	Fläche Vierling:	0	Fläche 16tel:	3
Total	0,1875	Fläche Aren:	0		
		Flächen Quadratfuss	0		
Einerseits: Norden	Anderseits Süden	Betrag Gulden/Franken	Versicherungsnummer 1899:		
Kyburz, Jakob, Käufer	Samuel Kyburz, Kaspars	100.-	Gautschi Grundstück/Plan		
		Seite_1:	029		
		Seite_2:	031		
Einhin, nidsich Westen:	Aushin, obsich Osten	Band:	Haberstich		
Thut, Kaspar, Jöris, Verkäufer	Hans Haberstich, Wagner	Signatur	C 565 001		
Bedingungen:					

Weidmatt



Weidmatt

1821

17,2 MannAR

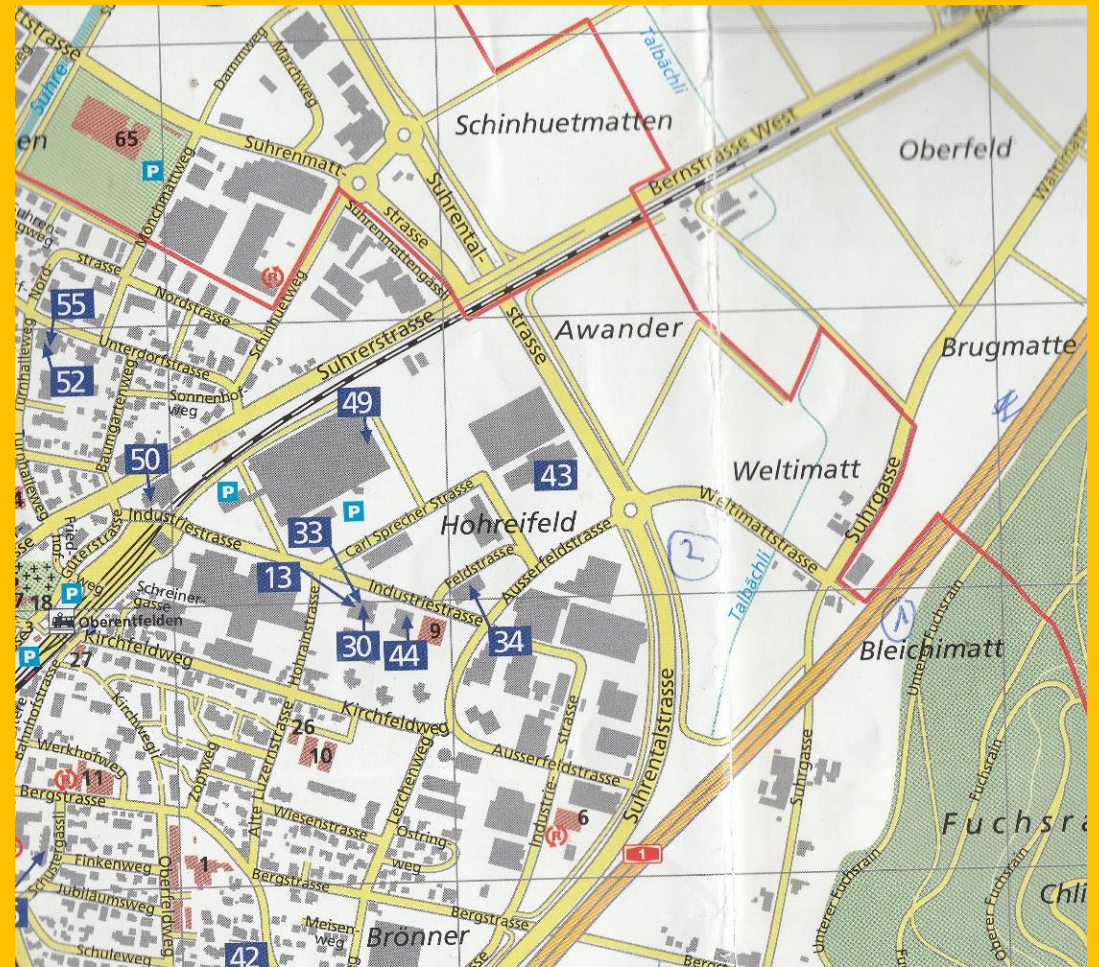
gang:	1821	Seite:	485-	Weidmatt	
ngsdatum:	21.11.	Art der Handlung:	Obligation mit Schadlos um fr. 250 (4)		
äufer:	Ehram, Jakob, Aarau (Gläubiger)				
Verkäufers:	Ehram, Daniel, Bek von Aarau	Trager	0		
er/Besitzer:	Hunn, Johannes, sel. Witwe (Hauptschuldner) Bürgen: Schmutz (?), Hans Georg von Suhr, der bevogteten Bruder und Jakob Hegnauer, von Seengen der Tochtermann der bevogteten		Weiterverkauf:		
		Seite WV:			
		Jahr WV:	0		
des Käufers:	Häfliger, Bernhard, Zimmermann von OE				
	Mattland				
werk, Jucharte	0	Fläche Vierling:	2		
Ar:	17,2	Fläche Aren:	0		
		Flächen Quadratfuss	0		
Einerseits: Norden	Daniel Holliger	Anderseits Süden	Rudolf Haberstich	Betrag Gulden/Franken	Versicherungsnummer 1899:
				300 £	Gautschi Grundstück/Plan
				Seite_1:	485
				Seite_2:	
Einhin, nidsich Westen:	N: Hüber ab dem Eppenber	Aushin, obsich Osten	Daniel Holliger	Band:	
				Signatur	

Weidmatt

1822
17,2 MannAR

13466	12422	12422	Grundstück 180:
1822	Seite:	051-052	Weidmatt
27.12.	Art der Handlung:	Kauf-Beyle Steigerung	
Hunn, Johannes sel. Witwe			
Häfiger, Bernhard, Jakobs von OE		Trager	0
Holliger, Johannes von OE		Weiterverkauf:	
		Seite WV:	
		Jahr WV:	0
Mattland			
arte	0,5	Fläche Vierling:	0
	17,2	Fläche Aren:	0
		Flächen Quadratfuss	0
Innerseits: Norden	Anderseits Süden	Betrag Gulden/Franken	Versicherungsnummer 1899:
Daniel Holliger	Rudolf Haberstich alt Trüllmeisters		Gautschi Grundstück/Plan
		Seite_1:	051
		Seite_2:	052
Einhin, nidsich Westen:	Aushin, obsich Osten	Band:	5
Daniel Holliger und Jakob Huber auf dem Eppenberg	Daniel Holliger	Signatur	C 565 007

Weltimatt



Weltimatt

1726

206,4 MannAr

Jahrgang:	1726	Seite:	055-057	Weltimatt
Sitzungsdatum:	11.03.	Art der Handlung:	Fertigung	
Verkäufer:	Steiner, Jacob, von Suhr		057	Ver
Träger:		Träger:		
Käufer/Besitzer:	Rychner, Johannes von Rupperswil --> 26.09.1726 Cession an die Stadt A	Weiterverkauf:		
Träger des Käufers:		Seite WV:		
Ort:	Weltimatt	Jahr WV:		
Mannwerk, Jucharts:	3	Fläche Vierling:	0	
MannAr:	206,4	Fläche Aren:	103,2	
		Flächen Quadratfuss:	0	
Einerseits: Norden		Anderseits Süden		Betrag Gulden/Franken
Weg nach Muhen		Steiner, Jacob		1000
Einhin, nidsich Westen:		Aushin, obsich Osten		Seite_1: 055
nidsich: Steiner, Jacob		Obsich: Lüscher, Samuel, Müller von Oberentfelden		Seite_2: 057
				Band:
				Signatur:
Bedingungen:				
Sonstiges:	Der Käufer soll dem Verkäufer ein Gräblein lassen machen entlang dem Hag, abhin. Beide sollen das Recht zum Wässern haben. Am 18.09.1726 gibt es einen Anhang und Cession (Seite 070) An Schultheiss und Rat der Stadt Aarau			

Weltimatt

1728

189,2 MannAr

Jahrgang:	1728	Seite:	093	Weltimatt	
Sitzungsdatum:	27.05.	Art der Handlung:	Fertigung		
Verkäufer:	Steiner, Ulli, Suhr				
Vogt Verkäufers:		Trager			
Käufer/Besitzer:	Kuhn, Hans Rudi, Sekelmeister, Suhr			Weiterverkauf:	
Vogt des Käufers:		Seite WV:			
Ort:	Wältimatt			Jahr WV:	
Mannwerk, Jucharte	2	Fläche Vierling:	3		
MannAr:	189,2	Fläche Aren:	94,6		
		Flächen Quadratfuss	0		
Einerseits: Norden		Anderseits Süden		Betrag Gulden/Franken	
Reichner, Johannes		Walther, Rudi		740 Gl.	
Einhin, nidsich Westen:		Aushin, obsich Osten		Seite_1:	093
nidsich: Steiner, Jacob, des Verkäufers Bruder		obisch: Lüscher, Hans Rudi, Schuler, von Muhen		Seite_2:	
				Band:	
				Signatur	
Bedingungen:					
Sonstiges:	5 Gl. Weinkauf abzunehmen: Herr Apotheker im Haard zu Aarau 500 Gl. zu verzinsen Barzahlung 100 , Rest in Jahresraten.				

Weltimatt

1732

189,2 MannAr

Jahrgang:	1732	Seite:	040	Weltimatt
Sitzungsdatum:	18. 10.	Art der Handlung:		
Verkäufer:	Steiner, Jacob, Suhr			
Vogt Verkäufers:		Trager:		
Käufer/Besitzer:	Ernst, Hans Rudi, Oberentfelden			Weiterverkauf:
Vogt des Käufers:		Seite WV:		
Ort:	Wältimatt			Jahr WV:
Mannwerk, Jucharte:	2	Fläche Vierling:	3	
MannAr:	189,2	Fläche Aren:	94,6	
		Flächen Quadratfuss:	0	
Einerseits: Norden		Anderseits Süden		Betrag Gulden/Franken
Kuhn, Hans Rudi		Käufer		850
Einhin, nidsich Westen:		Aushin, obsich Osten		Seite_1: 040
einhin: Walter, Rudi		aushin: Landstrasse nach Muhen		Seite_2:
				Band:
				Signatur:
Bedingungen:				
Sonstiges:	Vorbehalt: Kuhn, Hans Rudi, hat das Recht darüber zu fahren, wann aber angesäyt, soll er oben ausen fahren. Gegen Schmuziger, Frau Schafner in Aarau Brief zu 500 Gl. abzunehmen: 250 Gl dem Hr. Schultheys Hunziker, alda 500 Gl			

Weltimatt

1736

68.8 MannAr

:	<input type="text" value="1736"/>	Seite:	<input type="text" value="059"/>	<input type="text" value="Weltimatt"/>	
atum:	<input type="text" value="21.04."/>	Art der Handlung:	<input type="text" value="Steigerungsfertigung"/>		
:	<input type="text" value="Lüscher, Hans Rudi, sel. Sohn"/>			<input type="text"/>	
äufers:	<input type="text" value="Lüscher, Hans Geöri, Muhen"/>		Trager	<input type="text"/>	
esitzer:	<input type="text" value="Burger, Marti, Oberentfelden wohnhaft"/>		Weiterverkauf:	<input type="text"/>	
Käufer:	<input type="text"/>			Seite WV:	<input type="text"/>
	<input type="text" value="Wältimatt (oben an) Acker"/>			Jahr WV:	<input type="text"/>
ck, Jucharte	<input type="text" value="2"/>	Fläche Vierling:	<input type="text" value="0"/>		
	<input type="text" value="68,8"/>	Fläche Aren:	<input type="text" value="0"/>		
		Flächen Quadratfuss	<input type="text" value="0"/>		
Einerseits: Norden		Anderseits Süden		Betrag Gulden/Franken	
<input type="text" value="Wältimatt"/>		<input type="text" value="Murgenthaler, Maritz, sel. Erben"/>		<input type="text" value="199"/>	
Einhin, nidsich Westen:		Aushin, obsich Osten		Seite_1:	<input type="text" value="059"/>
<input type="text" value="einhin: Matter, Jacob"/>		<input type="text" value="aushin: Thalbächli"/>		Seite_2:	<input type="text"/>
				Band:	<input type="text"/>
				Signatur	<input type="text"/>

Weltimatt

1742

103,2 MannAr

Ursprung:	1742	Seite:	036-037	Weltimatt
Ursprungsdatum:	30.03.	Art der Handlung:	Fertigung	
Verkäufer:	Kuhn, Samuel von Suhr			Versicherung
Träger Verkäufers:		Träger:		
Ufer/Besitzer:	Lüscher, Samuel, Müller, Oberentfelden	Weiterverkauf:		
Ufer des Käufers:		Seite WV:		
Ufer:	Weltimatt	Jahr WV:		
Mannwerk, Juchart:	3	Fläche Vierling:	0	
MannAr:	103,2	Fläche Aren:	0	
		Flächen Quadratfuss:	0	
Einerseits: Norden	Anderseits Süden	Betrag Gulden/Franken		
Landstrasse auf Muhen	Kuhn, Hans Rudolf von Suhr Wässergraben	1050		
		Seite_1:	036	
		Seite_2:	037	
Einhin, nidsich Westen:	Aushin, obsich Osten	Band:		
nidsich: Ernst, Hans Rudolf, Oberentfelden	obsich: Lüscher, Samuel (Käufer)	Signatur		
dingungen:				
nstiges:	Nach Aarau in die Waldvogtey 360 Gl Jebennimmt 100 Gl. gegen Johannes Rychners sel.Sohn, Johannes, zu Rupperswil Moser nach Aarau Handschrift 60 Gl Meister Fischer nach Aarau Handschrift 100 Gl Rychner, Hans Jacob, Wasler (?) Handschrift 100 Gl Summe 700 Gl Rest Barzahlung Samt für 3 Mannwerk Wasserkehr. Ausser Bodenzins und Zehnden, und dem aufgemärteten (?) schulden ledig. Auch soll der Käufer zur Zeit, wann Hans Rudi Ernst, sein bey liegend Land anseyen würde, ihm Ernst, und Hans Rudolph Kuhn, von Suhr, mit dem Heuw durch des Käufers Matten, bey dem nechsten Stangloch aussen fahren lassen. Kauf geschlossen am 17.02. Vertrag geschrieben 21.02.1742			
Ansatz:	7 von 37	Gefiltert	Suchen	

Weltimatt

1747

94,6 MannAr

igung:	4388	4401	4401	Grundstück 1805
gang:	1747	Seite: 010-012	Weltimatt	
ngsdatum:	06.04.	Art der Handlung:	Fertigung	
äufer:	Kuhn, Hans Rudi, Sekelmeister von Suhr			Ve
t Verkäufers:		Trager:		
fer/Besitzer:	Knoblauch, Hans Marx, Oberentfelden			Weiterverkauf:
t des Käufer:		Seite WV:		
	Wältimatt	Jahr WV:		
nwerk, Jucharte:	2,75	Fläche Vierling:	0	
nAr:	94,6	Fläche Aren:	0	
		Flächen Quadratfuss:	0	
Einerseits: Norden		Anderseits Süden		Betrag Gulden/Franken
Lüscher, Samuel		Matter, Hans Rudi		1050
Einhin, nidsich Westen:		Aushin, obsich Osten		Seite_1: 010
nidsich: Ernst, Hans Rudi		obsich: Ernst, Hans Rudi		Seite_2: 012
		Band:		
		Signatur		
ngungen:	Der Käufer hat das Recht, über Hans Rudi Ernsts Land aus und ein zufahren. Wann aber der Ernst säet, so soll des Samuel Lüschers, des Müllers sel. Wittib Ihm Käufer den Weg geben. Dann hat der Käufer das Wässerungsrecht alle Wochen, der 3. Theil der Woche.			
stiges:	Der Verkäufer bindet dem Käufer über: 1) Gegen die Gemeind Suhr 200 Gulden			

Weltimatt

1750

129 MannAr

Jahrgang:	1750	Seite:	109-110	Weltimatt
Sitzungsdatum:	06.06.	Art der Handlung:	Tausch	
Verkäufer:	Ernst, Hans Rudolf, Oberentfelden			
Vogt Verkäufers:		Trager		
Käufer/Besitzer:	Lüscher, Samuel, Müller			Weiterverkauf:
Vogt des Käufers:		Seite WV:		
Ort:	Wältimatt (Matten und was aussert dem Zaun liegt)			Jahr WV:
Mannwerk, Jucharte	3	Fläche Vierling:	3	
MannAr:	129	Fläche Aren:	0	
		Flächen Quadratfuss	0	
Einerseits: Norden		Anderseits Süden		Betrag Gulden/Franken
Landstrasse von Muhen nach Suhr		Matter, Hans Rudi und Kyburtz, Hans Jörg		4000 Gulden
Einhin, nidsich Westen:		Aushin, obsich Osten		Seite_1: 109
nidsich: Wildi, Hans und Widmer, Samuel, Kuhn, Marti alle von Suhr und Styner, Daniel von Unterentfelden		obsich: Knoblauch, Hans Marx und Ernst, Hans Rudolf (Vertäuscher)		Seite_2: 110
				Band:
				Signatur

Weltimatt

1750

172 MannAr

Jahrgang:	1750	Seite:	110	Weltimatt	▼
Sitzungsdatum:	06.06.	Art der Handlung:	Gegentäuscher		
Verkäufer:	Lüscher, Samuel, Müller				Versich
Vogt Verkäufers:		Trager			
Käufer/Besitzer:	Ernst, Hans Rudolf, Oberentfelden	Weiterverkauf:			
Vogt des Käufer:		Seite WV:			
Ort:	Wältimatt; Matten samt dem was sich ausser dem Haag befindet	Jahr WV:			
Mannwerk, Juchart:	5	Fläche Vierling:	0		
MannAr:	172	Fläche Aren:	0		
		Flächen Quadratfuss	0		
Einerseits: Norden	Anderseits Süden	Betrag Gulden/Franken			
Landstrasse nach Muhen nach Suhr	Knoblauch, Hans Marx und Ernst, Hans Rudolf	110-111			
		Seite_1:	110		
		Seite_2:			
Einhin, nidsich Westen:	Aushin, obsich Osten	Band:			
nidsich: Lüscher, Samuel an Gegentäuscher	obsich: Knoblauch, Hans Marx und Ernst, Hans Rudolf	Signatur			
Bedingungen:	Weilen der Vertäuscher Ernst 250 Gl. auf dem der Gegentäuscher Lüscher übergebenen Land schuldig, und selbige behaltet, so solle das vom Lüscher Ihm Ernst übergebene Land zur Wärschaft und Schadlos eingesetzt und Verscriben seyn. Dann solle der Ernst dem Marx Knoblauch zu allen Zeiten den Weg allein zu nehen schuldig sevn. Hinnenen weilen der				
Sonstiges:	Der Gegentäuscher Lüscher gibt anstatt eines Nachgelts des Vertäuscheren Ernstin Frau a. Thl. zum Trinkgelt, so baar bezahlt				

Weltimatt

1751

94,6 MannAr

Jahrgang:	1751	Seite:	147	Weltimatt
Sitzungsdatum:	26.07.	Art der Handlung:	Tausch	
Verkäufer:	Knoblauch, Hans Marx, Grichtsäss			
Vogt Verkäufers:		Trager		
Käufer/Besitzer:	Lüscher, Melcher, Grichtsuntervogt			Weiterverkauf:
Vogt des Käufers:		Seite WV:		
Ort:	Wältimatt			Jahr WV:
Mannwerk, Jucharte:	2	Fläche Vierling:	3	
MannAr:	94,6	Fläche Aren:	0	
		Flächen Quadratfuss:	0	
Einerseits: Norden		Anderseits Süden		Betrag Gulden/Franken
Ernst, Hans Rudolf		Matter, Hans Rudolf, Sekelmeister		1400
Einhin, nidsich Westen:		Aushin, obsich Osten		Seite_1: 147
nidsich: Lüscher, Samuel, Müller		obsich: Ernst, Hans Rudolf		Seite_2:
				Band:
				Signatur:

Weltimatt

1755

103,2 MannAr

Jahrgang:	1755	Seite:	242-244	Weltimatt
Sitzungsdatum:	18.04.	Art der Handlung:	Fertigung	
Verkäufer:	Ernst, Hans Rudolf			
Vogt Verkäufers:		Trager:		
Käufer/Besitzer:	Häfliger, Samuel			Weiterverkauf:
Vogt des Käufers:		Seite WV:		
Ort:	Wältimatt (Matten)			Jahr WV:
Mannwerk, Jucharte:	3	Fläche Vierling:	0	
MannAr:	103,2	Fläche Aren:	0	
		Flächen Quadratfuss:	0	
Einerseits: Norden	Anderseits Süden	Betrag Gulden/Franken		
Lüscher, Melcher, Untervogt	Strasse	1750		
		Seite_1:	242	
		Seite_2:	244	
Einhin, nidsich Westen:	Aushin, obsich Osten	Band:		
nidsich: Lüscher, Samuel, Müller	obsich: Verkäufer	Signatur		
Bedingungen:	Darzu übergibt der Verkäufer dem Käuferen die Wasserkehr in einer Wochen von Samstag abendts um 3 Uhr bis Montag Morgens um 4 Uhr. Drum soll dem Käuferen auch das Abwasser des Verkäufers Land von sich selbstn sliisst, auf obiges Land zu kommen			

Weltimatt

1760

94,6 MannAr

Erzeugung:	1760	1760	1760	Grundstück 1892
Jahrgang:	1760	Seite:	096-099	Weltimatt
Sitzungsdatum:	10. 12.	Art der Handlung:	Fertigung	
Verkäufer:	Lüscher, Bernhard, Sekelmeister, von Oberentfelden			Versicherung
Vogt Verkäufers:		Trager:		
Käufer/Besitzer:	Wild, Johann Friedrich, Bürger von Bern			Weiterverkauf:
Vogt des Käufers:		Seite WV:		
Ort:	Wältimatt			Jahr WV:
Mannwerk, Jucharte:	2	Fläche Vierling:	3	
MannAr:	94,6	Fläche Aren:	0	
		Flächen Quadratfuss:	0	
Einerseits: Norden		Anderseits Süden		Betrag Gulden/Franken
Matter, Hans Rudi, Grichtsäss		Häfliger, Samuel		1700
Einhin, nidsich Westen:		Aushin, obsich Osten		Seite_1: 096
nidsich: Lüscher, Samuel, Müller, Oberentfelden		obsich: Ernst, Hans Rudi		Seite_2: 099
				Band:
				Signatur:
Bedingungen:	Diese Verkauften Matten hat Wasserkehr aus dem Thalbächli durch einen 3 WerkSchuh weiten Graben, durch des Hans Rudi Ernst Matten, Wöchentlich von Montag Morgens um 4 Uhr bis Dienstag Mogens um 10 Uhr frisches Wasser 30 Stund und von Dienstag um 10 Uhr bis Mittwoch um 12 Uhr ab Melcher Lüscher des GrichtsUntervogts Bächlimatten das Ahwasser 26 Stund also zusammen 56 Stund. Denn den weg oben über Samuel Häfliners Matten. bis in die Strass. so			
Sonstiges:				

Weltimatt

1765

129 MannAr

Jahrgang:	1765	Seite:	221-222	Weltimatt
Sitzungsdatum:	05.06.	Art der Handlung:	Fertigung	
Verkäufer:	Lüscher, Samuel, Müller zu Schöftland			
Vogt Verkäufers:		Trager		
Käufer/Besitzer:	Lüscher, Samuel, Oberentfelden			Weiterverkauf:
Vogt des Käufer:		Seite WV:		
Ort:	Wältmatt (Acker- und Mattland)			Jahr WV:
Mannwerk, Jucharte	3	Fläche Vierling:	3	
MannAr:	129	Fläche Aren:	0	
		Flächen Quadratfuss	0	
Einerseits: Norden		Anderseits Süden		Betrag Gulden/Franken
Strasse von Muhen nach Suhr		Matter, Hans Rudi, sel. Erben und Kyburz, Hans Jörg, sel. Erben		2173 Gulden
Einhin, nidsich Westen:		Aushin, obsich Osten		Seite_1: 221
nidsich: Suhrfeld		obsich: Wild, Johann Friedrich und Häffiger, Samuel		Seite_2: 222
				Band:
				Signatur
Bedingungen:	Diese Matten hat die Wasserkehr aus dem so genannten Thalbüchli, alle Wochen 56 Stund			

1767

Weltimatt
129 MannAr

ang:	1767	Seite:	016-017	Weltimatt
gsdatum:	04.06.	Art der Handlung:	Steigerungsfertigung	
ifer:	Lüscher, Samuel, Kirchmeyer, Oberentfelden			
erkäufers:				Trager
r/Besitzer:	Roland, Hans Heinrich, Grichtsäss und Walter, Hans Rudolf, Sekelmeister vi			Weiterverkauf:
les Käufer:				Seite WV:
	Weltimatt (Weltimatt) Acker und Mattland			Jahr WV:
verk, Jucharte	3	Fläche Vierling:	3	
nr:	129	Fläche Aren:	0	
		Flächen Quadratfuss	0	
Einerseits: Norden		Anderseits Süden		Betrag Gulden/Franken
Strasse von Muhen nach Suhr		Matter, Hans Rudolf, sel. Erben und Kyburz, Jacob und Kyburz, Caspar		2160
Einhin, nidsich Westen:		Aushin, obsich Osten		Seite_1: 016
nidsich: Suhrefeld		obsich: Wild und Häfiger, Samuel		Seite_2: 017
				Band:
				Signatur:
ungen:				
ges:	Bürge: Ernst, Hans Ulrich, alt Kirchmeyer von Oberentfelden 9.6.1766			

Weltimatt

1777

68,8 MannAr

Herzlegung:	1919	1866	1866	Grundstück 180:
Jahrgang:	1777	Seite:	003-004	Weltimatt
Sitzungsdatum:	09.05.	Art der Handlung:	Kauf	
Verkäufer:	Roland, Hans Heinrich, Oberentfelden			
Vogt Verkäufers:		Trager:		
Käufer/Besitzer:	Walter, Hans Rudi von Oberentfelden			Weiterverkauf:
Vogt des Käufers:	Walter, Samuel, Sohn, gelobt für seinen Vater			Seite WV:
Ort:	Wältimatt (total 4 Mw)			Jahr WV:
Mannwerk, Juchart:	2	Fläche Vierling:	0	
MannAr:	68,8	Fläche Aren:	0	
		Flächen Quadratfuss:	0	
Einerseits: Norden		Anderseits Süden		Betrag Gulden/Franken
Häfiger, Samuel Walter, Grichtsuntervogt		Widmer, Sami, von Suhr Thut, Caspar, Statthalter wie auch an den Verkäufer		1300.-
Einhin, nidsich Westen:		Aushin, obsich Osten		Seite_1: 003
Matter, Kaspar und Kyburz, Kaspar		Muhener Landstrasse		Seite_2: 004
				Band: 25
				Signatur: A 565 004
Bedingungen:	Verkauf 13.11.1776			
Sonstiges:	Gehörte bisher beiden gemeinsam Dazu gehört auch dasjenige Land, so nicht zudieser Matten eingeschlagen, und samenthafft 1. Vlg ist. Seye um den Ueberbund Verhat, sonst M.S. ledig. solle dem Verkäufer Begweil seinem Leben gebührem Verzinsset. nach dessen Absterben aber dem Käufer als ein freiwilliges Geschenk Verbleiben.			

Weltimatt






1791

Jahrgang:	1791	Seite:	124	Weltimatt
Sitzungsdatum:		Art der Handlung:	Eintausch	
Verkäufer:	Lüscher, Daniel, Posamenter von Oberentfelden			
Vogt Verkäufers:		Trager		
Käufer/Besitzer:	Baumann, Hans Geörg sel,, Witwe und Kinder			Weiterverkauf:
Vogt des Käufers:	Matter, Jacob, Melchers von Oberentfelden			Seite WV:
Ort:	Wältimatt			Jahr WV:
Mannwerk, Jucharte:	0	Fläche Vierling:	0	
MannAr:	0	Fläche Aren:	0	
		Flächen Quadratfuss	0	
Einerseits: Norden		Anderseits Süden		Betrag Gulden/Franken
Walter, Johannes		Ernst, Samuel		5
Einhin, nidsich Westen:		Aushin, obsich Osten		Seite_1: 124
Haberstich, Hans, Trüllmeister		Ernst, Samuel		Seite_2:
				Band: 26
				Signatur: A 565 005
Bedingungen:	Wegrecht: vom unteren Baumgarten in den oberen Dem Unterscheid des Gabriel Baumanns nach bis und in sein Land Gemeinde: Ueblicher Karrweg in Suhren habe.			
Sonstiges:	Nachtauschgeld: 465 Gulden Abzunehmen dem Jakob Matter als Vogt des Kaspar Thut, von 380 Gl die Hälfte 190 Gulden Bürgen: Lüscher, Samuel, Försters, und Knoblauch, Johannes, alt Müller beide von Oberentfelden 8. 11. 1790 =Bodenzins 350, 1 Riemen Ackerland, 3 Schuh breit, 30 Schuh land			

Weltimatt

1805





17,2 MannAr

1805	Seite:	192-192	Weltimatt
Datum:	Art der Handlung:	Bodenzins 1805-1816_1	
Käufers:			Trager
Verkaufssitzer:	Heiz, Jakob Schuhmacher von Gränichen		Weiterverkauf:
Käufel:			Seite WV:
	Wältmatt		Jahr WV:
Jucharte	0,5	Fläche Vierling:	0
	17,2	Fläche Aren:	0
		Flächen Quadratfuss	0
Einerseits: Norden	Anderseits Süden	Betrag Gulden/Franken	
			Seite_1: 192
Einhin, nidsich Westen:	Aushin, obsich Osten		Seite_2: 192
		Band:	
		Signatur	C 321 069
Ben:			

Weltimatt

1805





93,568 MannAr

Erzählung:	1179	1127	1127	Grundstück 1805
Jahrgang:	1805	Seite:	115-115	Weltimatt
Sitzungsdatum:		Art der Handlung:	Bodenzins 1805-1816_3	
Verkäufer:				Versicherung
Vogt Verkäufers:		Trager:	1	
Käufer/Besitzer:	Walter, Hans alten Vogts	Weiterverkauf:		
Vogt des Käufers:		Seite WV:		
Ort:	Wältimatt	Jahr WV:		
Mannwerk, Jucharte:	2,72	Fläche Vierling:	0	
MannAr:	93,568	Fläche Aren:	0	
		Flächen Quadratfuss:	0	
Einerseits: Norden		Anderseits Süden		Betrag Gulden/Franken
				
Einhin, nidsich Westen:		Aushin, obsich Osten		
				
		Seite_1:	115	
		Seite_2:	115	
		Band:		
		Signatur:	C 321 069	
Bedingungen:				
Sonstiges:	1777_003 Hans Heinrich Roland verkauft dem Hans Rudi Walter von Oberentfelden in dessen Namen gelobt sein Sohn Samuel Walter. 1/2 Teil von ohngefähr Vierr Mannwerk Matten, die Wältimatt genannt. Bisher gemeinsamer Besitz von Roland/Walther. Liegt die ganze Matte zwischen Samuel Häfiger und Gerichtsuntervogt Walter einer - anderseits Sami Widmer von Suhr und Statthalter Caspar Thut von Entfelden. wie auch an den Verkäufer. stosst aushin an die Muher Landstrass, einhin an Kaspar Matter und Kaspar Kyburz 1300 Gulden, 13.11.1776			

Weltimatt

1805





93,568 MannAr

Urgang:	1805	Seite:	028-028	Weltimatt	▼	
Ungangsdatum:		Art der Handlung:	Bodenzins 1805-1816_1			
Käufer:						
Verkäufer:					Trager	1
Verkäufer/Besitzer:	Kyburz, Samuel Wältimatt				Weiterverkauf:	
Ort des Käufers:					Seite WV:	
Ort:	Wältimatt				Jahr WV:	
Einwerk, Jucharte:	2,72	Fläche Vierling:	0			
MannAr:	93,568	Fläche Aren:	0			
		Flächen Quadratfuss:	0			
Einerseits: Norden	Anderseits Süden	Betrag Gulden/Franken				
		<input type="text"/>				
Einhin, nidsich Westen:	Aushin, obsich Osten	Seite_1:	028			
		Seite_2:	028			
		Band:	<input type="text"/>			
		Signatur	C 321 069			

Weltimatt

1805





104,232 MannAr

Fertigung:	919	867	867	078_3	Grundstück 1805
Jahrgang:	1805	Seite:	078-078	Weltimatt	
Sitzungsdatum:		Art der Handlung:	Bodenzins 1805-1816_3		
Verkäufer:					
Vogt Verkäufers:					Trager
Käufer/Besitzer:	Häfliger, Samuel alt Grichtsäss				Weiterverkauf:
Vogt des Käufer:					Seite WV:
Ort:	Wältimatt				Jahr WV:
Mannwerk, Jucharte:	3,03	Fläche Vierling:	0		
MannAr:	104,232	Fläche Aren:	0		
		Flächen Quadratfuss	0		
Einerseits: Norden	Anderseits Süden	Betrag Gulden/Franken			
		<input type="text"/>			
Einhin, nidsich Westen:	Aushin, obsich Osten	Seite_1:	078		
		Seite_2:	078		
		Band:	<input type="text"/>		
		Signatur	C 321 069		

Weltimatt

1805

111,45 MannAr

Jahrgang:	1805	Seite:	208-208	Weltimatt
Sitzungsdatum:		Art der Handlung:	Bodenzins 1805-1816_1	
Verkäufer:				
Vogt Verkäufers:		Trager		4
Käufer/Besitzer:	Lüscher, Samuel	Unter Müllers von Schöftland	Weiterverkauf:	
Vogt des Käufers:		Seite WV:		
Ort:	Wältimatt	Jahr WV:		
Mannwerk, Jucharte:	3,24	Fläche Vierling:		0
MannAr:	111,456	Fläche Aren:		0
		Flächen Quadratfuss		0
Einerseits: Norden	Anderseits Süden	Betrag Gulden/Franken		
			Seite_1:	208
Ein hin, nidsich Westen:	Aushin, obsich Osten		Seite_2:	208
			Band:	
			Signatur	C 321 069
Bedingungen:	Loskauf £ 502.4.2 (132.4.4 1/2)			

Weltimatt

1810

120,4 MannAr

g:	1810	Seite:	198-200	Weltimatt	
datum:	05.05.	Art der Handlung:	Obligation 500.-.-		
er:	Armenfonds des Kantons Aargau				
rkäufers:				Trager	
Besitzer:	Walther, Johannes alten Vogts OE, Hauptschuldner oo Susanna Walther-K			Weiterverkauf:	
s Käufer:				Seite WV:	
	Wältimatt (2100) + 1/2 Weibergut (500)			Jahr WV:	
rk, Jucharte	3,5	Fläche Vierling:	0		
	120,4	Fläche Aren:	0		
		Flächen Quadratfuss	0		
Einerseits: Norden		Anderseits Süden		Betrag Gulden/Franken	
Hans Rudolf Walther, alt Statthalters sel. Witwe Hans Haberstich, alt Trüllmeister, Samuel Häfiger alt Statthalter, Georg Bodmer, Zimmermann,		Samuel Häfiger, alt Grichtsäss		2600.-.-	
Einhin, nidsich Westen:		Aushin, obsich Osten		Seite_1:	198
Samuel Kyburz in der Wältmatt		Samuel Ernst, Hans Haberstich, alt Trüllmeister		Seite_2:	200
				Band:	
				Signatur	

ngen:

es:

Bürgen
Hauptschuldners Schwager Jakob Kyburz
und Jakob Knächtli

Ernteilung

1814

55,04 MannAr

Jahrgang:	1814	Seite:	012-038	Weltimatt	
Sitzungsdatum:	22.04.	Art der Handlung:	Ernteilung		
Verkäufer:					
Vogt Verkäufers:		Trager		0	
Käufer/Besitzer:	Lüscher, Rudolf, Sohn 3. Abfertigung			Weiterverkauf:	
Vogt des Käufers:		Seite WV:			
Ort:	Wältimatt			Jahr WV:	0
Mannwerk, Jucharte:	1,6	Fläche Vierling:		0	
MannAr:	55,04	Fläche Aren:		0	
		Flächen Quadratfuss:		0	
Einerseits: Norden		Anderseits Süden		Betrag Gulden/Franken	
Samuel Erismann von Muhen		Miterb Samuel Lüscher			
Einhin, nidsich Westen:		Aushin, obsich Osten		Seite_1:	012
				Seite_2:	038
				Band:	3
				Signatur	C 565 005

Weltimatt

1844

51,6 MannAr

Jahrgang:	1844	Seite:	267-268	Weltimatt	▼
Sitzungsdatum:	18.01.	Art der Handlung:	Kauf Nr. 1		
Verkäufer:	Häfiger, Jakob, Bernhards				Versid
Vogt Verkäufers:		Trager:		0	
Käufer/Besitzer:	Häfiger, Samuel, sein Bruder				Weiterverkauf:
Vogt des Käufer:		Seite WV:			
Ort:	Weltimatt; Matten				Jahr WV:
Mannwerk, Juchart:	1,5	Fläche Vierling:	0		
MannAr:	51,6	Fläche Aren:	0		
		Flächen Quadratfuss	0		
Einerseits: Norden		Anderseits Süden		Betrag Gulden/Franken	
Strasse von Suhr nach Muhen		Häfiger, Samuel, Käufer		Gl 1400; £ 2100	
Einhin, nidsich Westen:		Aushin, obsich Osten		Seite_1:	267
Samuel Kyburz, Steinbrecher		Melchior Hunziker von Kulm in Hirschthal		Seite_2:	268
				Band:	10
				Signatur	C 565 011
Bedingungen:					
Sonstiges:	Ueberbunden 1 Gegen den Schwager Jakob Müller, Gemeindeammann von Unterkulm restl. Erbauskaufskapital £ 1300 (39) Restanz £ 761 zahlbar in 3 Jahresraten Aktum 4.12.1843				

Weltimatt

1847

30,1 MannAr

ertigung:	11898	10858	10858	Grundstück 180!
ahrgang:	1847	Seite: 374-385	Weltimatt	
tzungsdatum:	18.02.	Art der Handlung:	Erbabtretung (9)	
erkäufer:	Bernhard Häfliger, Vater, gew. Kirchmeier oo Walther, Barbara			
ogt Verkäufers:		Trager		
äufer/Besitzer:	Häfliger, Hans Rudolf; Häfliger, Bernhard, Schneider; Häfliger, Lisette oo W		Weiterverkauf:	
ogt des Käufer		Seite WV:		
ort:	Acker	Jahr WV:		
annwerk, Jucharte	0	Fläche Vierling:	3,5	
annAr:	30,1	Fläche Aren:	0	
		Flächen Quadratfuss	0	
Einerseits: Norden Jakob Haberstich, Kartenmachers		Anderseits Süden Rudolf Walther, Gemeindeamann OE	Betrag Gulden/Franken	
Einhin, nidsich Westen:		Aushin, obsich Osten Rudolf Walther, Gemeindeamann OE	Seite_1:	374
Hohreinweg			Seite_2:	385
			Band:	011
			Signatur	C 565 012
edingungen:				
onstiges:	Hans Rudolf erhält die Liegenschaften 9-13			

Weltimatt

1850

35,06 MannAr

Jahrgang:	<input type="text" value="1850"/>	Seite:	<input type="text" value="262_08"/>	<input type="text" value="Weltimatt"/>
Sitzungsdatum:	<input type="text"/>	Art der Handlung:	<input type="text" value="Gautschi 036"/>	
Verkäufer:	<input type="text"/>			<input type="text"/>
Vogt Verkäufers:	<input type="text"/>	Trager	<input type="text"/>	
Käufer/Besitzer:	<input type="text" value="Haberstich, Johannes, alt Kirchmeyer"/>			Weiterverkauf: <input type="text"/>
Vogt des Käufers:	<input type="text"/>	Seite WV:	<input type="text"/>	
Ort:	<input type="text" value="Weltimatt (Acker)"/>			Jahr WV: <input type="text"/>
Mannwerk, Jucharte:	<input type="text" value="1"/>	Fläche Vierling:	<input type="text" value="0"/>	
MannAr:	<input type="text" value="35,06306"/>	Fläche Aren:	<input type="text" value="0"/>	
		Flächen Quadratfuss:	<input type="text" value="771"/>	
Einerseits: Norden	Anderseits Süden	Betrag Gulden/Franken		
<input type="text"/>	<input type="text"/>	<input type="text"/>		
Ein hin, nidsich Westen:	Aushin, obsich Osten	Seite_1:	<input type="text" value="262"/>	
<input type="text"/>	<input type="text"/>	Seite_2:	<input type="text" value="08"/>	
		Band:	<input type="text" value="Gautschi"/>	
		Signatur:	<input type="text" value="C 565.2 001"/>	

Weltimatt

1850

58,78 MannAr

Jahrgang:	<input type="text" value="1850"/>	Seite:	<input type="text" value="266_09"/>	<input type="text" value="Weltimatt"/>
Sitzungsdatum:	<input type="text"/>	Art der Handlung:	<input type="text" value="Gautschi 072"/>	
Verkäufer:	<input type="text"/>			<input type="text"/>
Vogt Verkäufers:	<input type="text"/>			Trager <input type="text" value="0"/>
Käufer/Besitzer:	<input type="text" value="Hunziker, Melchior's Erbschaft, Hirschthal"/>			Weiterverkauf: <input type="text"/>
Vogt des Käufer:	<input type="text"/>			Seite WV: <input type="text"/>
Ort:	<input type="text" value="Weltimatt, Acker"/>			Jahr WV: <input type="text"/>
Mannwerk, Jucharts	<input type="text" value="1"/>	Fläche Vierling:	<input type="text" value="0"/>	
MannAr:	<input type="text" value="58,78272"/>	Fläche Aren:	<input type="text" value="0"/>	
		Flächen Quadratfuss	<input type="text" value="28352"/>	
Einerseits: Norden	<input type="text"/>	Anderseits Süden	<input type="text"/>	Betrag Gulden/Franken
Einhin, nidsich Westen:	<input type="text"/>	Aushin, obsich Osten	<input type="text"/>	<input type="text"/>
				Seite_1: <input type="text" value="266"/>
				Seite_2: <input type="text" value="09"/>
				Band: <input type="text"/>
				Signatur <input type="text"/>

Weltimatt

1850

58,78 MannAr

Jahrgang:	1850	Seite:	266_09	Weltimatt
Sitzungsdatum:		Art der Handlung:	Gautschi 072 unten	
Verkäufer:	Hunziker, Melchior's Erbschaft in Hirschthal; 072			
Vogt Verkäufers:		Trager		0
Käufer/Besitzer:	Müller, Witwe, Pintenwirt in Hirschthal			Weiterverkauf:
Vogt des Käufers:		Seite WW:		
Ort:	Weltimatt; Acker			Jahr WW:
Mannwerk, Jucharte	1	Fläche Vierling:		0
MannAr:	58,78358	Fläche Aren:		0
		Flächen Quadratfuss		28353
Einerseits: Norden	Anderseits Süden	Betrag Gulden/Franken		
		Seite_1:		266
		Seite_2:		09
Einhin, nidsich Westen:	Aushin, obsich Osten	Band:		

Weltimatt

1850

58,78 MannAr

Jahrgang:	<input type="text" value="1850"/>	Seite:	<input type="text" value="266_09"/>	<input type="text" value="Weltimatt"/>
Sitzungsdatum:	<input type="text"/>	Art der Handlung:	<input type="text" value="Gautschi 072"/>	
Verkäufer:	<input type="text" value="Hunziker, Melchiors Erbschaft in Hirschthal"/>			<input type="text"/>
Vogt Verkäufers:	<input type="text"/>	Trager:	<input type="text"/>	
Käufer/Besitzer:	<input type="text" value="Müller, Witwe, Pintenwirths in Hirschthal (048_2 unten)"/>			Weiterverkauf: <input type="text"/>
Vogt des Käufers:	<input type="text"/>			Seite WV: <input type="text"/>
Ort:	<input type="text" value="Weltimattacker"/>			Jahr WV: <input type="text"/>
Mannwerk, Jucharte:	<input type="text" value="1"/>	Fläche Vierling:	<input type="text" value="0"/>	
MannAr:	<input type="text" value="58,78272"/>	Fläche Aren:	<input type="text" value="0"/>	
		Flächen Quadratfuss:	<input type="text" value="28352"/>	

Einerseits: Norden

Anderseits Süden

Betrag Gulden/Franken

Seite_1:

Seite_2:

Band:

Signatur:





Einhin, nidsich Westen:

Aushin, obsich Osten

Weltimatt

1850





117,74 MannAr

Verfügung:	3741	3783	3783	Grundstück 1001
Jahrgang:	1850	Seite:	256_08	Weltimatt
Sitzungsdatum:		Art der Handlung:	Gautschi 050	
Verkäufer:				
Vogt Verkäufers:		Trager		
Käufer/Besitzer:	Häfiger, Samuel, alt Ammann	Weiterverkauf:		
Vogt des Käufers:		Seite WV:		
Ort:	Weltimatt (Wiese)	Jahr WV:		
Mannwerk, Jucharte:	3	Fläche Vierling:	0	
MannAr:	117,73916	Fläche Aren:	0	
		Flächen Quadratfuss	16906	
Einerseits: Norden	Anderseits Süden	Betrag Gulden/Franken		
				
Einhin, nidsich Westen:	Aushin, obsich Osten	Seite_1:	256	
		Seite_2:	08	
		Band:	Gautschi	
		Signatur	C 565.2 001	
Bedingungen:				

Weltimatt

1850

135,2995 MannAr

lahrgang:	1850	Seite:	255_08	Weltimatt
Sitzungsdatum:		Art der Handlung:	Gautschi 221	
Verkäufer:				
Ungt Verkäufers:		Trager		
Gäufes/Besitzer:	Walther, Rudolf, Ammann, OE	Weiterverkauf:		
Ungt des Käufes:		Seite WV:		
Ort:	Weltimatt, Matten	Jahr WV:		
Mannwerk, Jucharte	3	Fläche Vierling:	0	
MannAr:	135,2995	Fläche Aren:	0	
		Flächen Quadratfuss	37325	
Einerseits: Norden	Anderseits Süden	Betrag Gulden/Franken		
		<input type="text"/>	Seite_1:	255
Einhin, nidsich Westen:	Aushin, obsich Osten		Seite_2:	08
		Band:	<input type="text"/>	
		Signatur	<input type="text"/>	
Bedingungen:	<input type="text"/>			
Bedingungen:	<input type="text"/>			

Weltimatt

1850

404,62 MannAr

Jahrgang:	<input type="text" value="1850"/>	Seite:	<input type="text" value="254_08"/>	Weltimatt	<input type="text" value="Weltimatt"/>
Sitzungsdatum:	<input type="text"/>	Art der Handlung:	<input type="text" value="Gautschi 072 unten"/>		
Verkäufer:	<input type="text" value="Hunziker, Melchior's Erbschaft in Hirschthal; 072"/>			<input type="text"/>	Ve
Vogt Verkäufers:	<input type="text"/>	Trager	<input type="text" value="0"/>		
Käufer/Besitzer:	<input type="text" value="Müller, Witwe, Pintenwirt in Hirschthal"/>			Weiterverkauf:	<input type="text"/>
Vogt des Käufer:	<input type="text"/>	Seite WV:	<input type="text"/>		
Ort:	<input type="text" value="Weltimatt, Mattland"/>			Jahr WV:	<input type="text"/>
Mannwerk, Jucharte:	<input type="text" value="11"/>	Fläche Vierling:	<input type="text" value="0"/>		
MannAr:	<input type="text" value="404,6214"/>	Fläche Aren:	<input type="text" value="0"/>		
		Flächen Quadratfuss	<input type="text" value="30490"/>		
Einerseits: Norden	<input type="text"/>	Anderseits Süden	<input type="text"/>		
		Betrag Gulden/Franken	<input type="text"/>		
		Seite_1:	<input type="text" value="254"/>		
		Seite_2:	<input type="text" value="08"/>		
Einhin, nidsich Westen:	<input type="text"/>	Aushin, obsich Osten	<input type="text"/>		
		Band:	<input type="text"/>		
		Signatur	<input type="text"/>		

Weltimatt

1850

404,62 MannAr

Fertigung:	<input type="text" value="3785"/>	<input type="text" value="3829"/>	<input type="text" value="3829"/>	<input type="text" value="Grundstück 1805"/>
Jahrgang:	<input type="text" value="1850"/>	Seite: <input type="text" value="254_08"/>	<input type="text" value="Weltimatt"/>	
Sitzungsdatum:	<input type="text"/>	Art der Handlung:	<input type="text" value="Gautschi 072"/>	
Verkäufer:	<input type="text" value="Hunziker, Melchiors Erbschaft in Hirschthal"/>			<input type="text"/>
Vogt Verkäufers:	<input type="text"/>			Trager <input type="text"/>
Käufer/Besitzer:	<input type="text" value="Müller, Witwe, Pintenwirths in Hirschthal (048_2 unten)"/>			Weiterverkauf: <input type="text"/>
Vogt des Käufer:	<input type="text"/>			Seite WV: <input type="text"/>
Ort:	<input type="text" value="Weltimatt (Mattland)"/>			Jahr WV: <input type="text"/>
Mannwerk, Jucharte:	<input type="text" value="11"/>	Fläche Vierling:	<input type="text" value="0"/>	
MannAr:	<input type="text" value="404,6214"/>	Fläche Aren:	<input type="text" value="0"/>	
		Flächen Quadratfuss:	<input type="text" value="30490"/>	
Einerseits: Norden		Anderseits Süden		Betrag Gulden/Franken
<input type="text"/>		<input type="text"/>		<input type="text"/>
Einhin, nidsich Westen:		Aushin, obsich Osten		Seite_1: <input type="text" value="254"/>
<input type="text"/>		<input type="text"/>		Seite_2: <input type="text" value="08"/>
				Band: <input type="text" value="Gautschi"/>
				Signatur: <input type="text" value="C 565.2 001"/>
Bedingungen:	<input type="text"/>			

Weltimatt

1850

404,62 MannAr

Jahrgang:	<input type="text" value="1850"/>	Seite:	<input type="text" value="254_08"/>	<input type="text" value="Weltimatt"/>
Sitzungsdatum:	<input type="text"/>	Art der Handlung:	<input type="text" value="Gautschi 072"/>	<input type="text"/>
Verkäufer:	<input type="text"/>			<input type="text"/>
Vogt Verkäufers:	<input type="text"/>			Trager <input type="text"/>
Käufer/Besitzer:	<input type="text" value="Hunziker, Melchior's Erbschaft, Hirschthal"/>			Weiterverkauf: <input type="text"/>
Vogt des Käufers:	<input type="text"/>			Seite WV: <input type="text"/>
Ort:	<input type="text" value="Weltimatt, Mattland"/>			Jahr WV: <input type="text"/>
Mannwerk, Jucharte	<input type="text" value="11"/>	Fläche Vierling:	<input type="text" value="0"/>	
MannAr:	<input type="text" value="404,6214"/>	Fläche Aren:	<input type="text" value="0"/>	
		Flächen Quadratfuss	<input type="text" value="30490"/>	
Einerseits: Norden	<input type="text"/>	Anderseits Süden	<input type="text" value="Betrag Gulden/Franken"/>	
Einhin, nidsich Westen:	<input type="text"/>	Aushin, obsich Osten	<input type="text"/>	
		Seite_1:	<input type="text" value="254"/>	
		Seite_2:	<input type="text" value="08"/>	
		Band:	<input type="text"/>	
		Signatur	<input type="text"/>	
Bedingungen:	<input type="text"/>			

Weltimatt

1909

Jahrgang:	1909	Seite:	189-193	Weltimatt	▼
Sitzungsdatum:	07.06.	Art der Handlung:	Kaufvertrag Nr. 92		
Verkäufer:	Friedrich Fasler Vater in Oberentfelden				Versicher
Vogt Verkäufers:		Trager			
Käufer/Besitzer:	Friedrich Falser, Sohn, Landwirt in Oberentfelden			Weiterverkauf:	Erwerbung: Kaufvertrag vom 20.6.1
Vogt des Käufers:		Seite WV:			
Ort:	Weltimatt			Jahr WV:	
Mannwerk, Jucharte	0	Fläche Vierling:	0		
MannAr:		Fläche Aren:	54		
		Flächen Quadratfuss			
Einerseits: Norden	Anderseits Süden	Betrag Gulden/Franken			
Weltimattweg	Emil Lüscher-Lüthy	14000			
		Seite_1:	189		
		Seite_2:	193		
Einhin, nidsich Westen:	Aushin, obsich Osten	Band:	8		
Nr 2	Nr 2	Signatur	92		
Bedingungen:	Erwerbung: Kaufvertrag vom 20.6.1876 von der Witwe des Jakob Berner, Hansjakoben in Oberentfelden				
Sonstiges:	3) Mattland Fr. 2760				

Zahnenmatt

Brunnmatten



Zangacker

1771

30,1 MannAr

3066	3121	3121	Grundstück 1805
1771	Seite: 173	Zank-Acker	
m: 01.06.	Art der Handlung:	Fertigung	
Lüscher, Hans Urech, Schweyzer, von Muhen			
ers:		Trager	
ter:	Haberstich, Daniel, Oberentfelden	Weiterverkauf:	
		Seite WV:	
		Jahr WV:	
ife:	Haberstich, Weibel, sein Bruder		
	Zaugacker (?) Ausserfeld		
ucharte:	0	Fläche Vierling:	3,5
	30,1	Fläche Aren:	0
		Flächen Quadratfuss	0
Einerseits: Norden	Anderseits Süden	Betrag Gulden/Franken	Versicherungsnummer 1899:
Lüscher, Jochum, sel. Erben von Muhen	dem Weg wo man von Entfelden gegen die Bleiki und in Berg fährt	120	
		Seite_1:	173
		Seite_2:	
Einhin, nidsich Westen:	Aushin, obsich Osten	Band:	
Kyburz, Johannes, Engelwirt und Walter, Rudolf	aushin: Lüscher, Jochum sel. Erben von Muhen und Zahn, Samuel. Lüscher, Rudi	Signatur	

Zangacker

1805

8,256 MannAr

1805	Seite: 015-015	Zangacker / Günstelweg	
um:	Art der Handlung:	Bodenzins 1805-1816_3	
ifers:	<input type="text"/>	Trager <input type="text" value="1"/>	
tzer:	Lüscher, Jakob, Rudis	Weiterverkauf: <input type="text"/>	
		Seite WV: <input type="text"/>	
		Jahr WV: <input type="text"/>	
ufer:	<input type="text"/>		
Am Günstelweg			
Jucharte	<input type="text" value="0,24"/>	Fläche Vierling: <input type="text" value="0"/>	
	<input type="text" value="8,256"/>	Fläche Aren: <input type="text" value="0"/>	
		Flächen Quadratfuss <input type="text" value="0"/>	
Einerseits: Norden	Anderseits Süden	Betrag Gulden/Franken	Versicherungsnummer 1899: <input type="text"/>
<input type="text"/>	<input type="text"/>	<input type="text"/>	Gautschi Grundstück/Plan <input type="text"/>
		Seite_1: <input type="text" value="015"/>	
		Seite_2: <input type="text" value="015"/>	
Einhin, nidsich Westen:	Aushin, obsich Osten	Band: <input type="text"/>	
<input type="text"/>	<input type="text"/>	Signatur <input type="text" value="C 321 069"/>	

Zangacker

1817

8,6 MannAr

1817	Seite:	357-358	Zangacker
um:	10.05.	Art der Handlung:	Kauf_3
Lüscher, Jakob, Rudis OE			
fers:		Trager	1
zer:	Lüscher, Rudolf, Sohn OE (10.05.1817 - 29.01.1855)		Weiterverkauf:
		Seite WV:	
		Jahr WV:	0
ufel:	Zangacker		
Jucharte:	0	Fläche Vierling:	1
	8,6	Fläche Aren:	0
		Flächen Quadratfuss	0
Einerseits: Norden	Anderseits Süden	Betrag Gulden/Franken	Versicherungsnummer 1899:
Kaspar Lindegger	Günstelweg	Gl 4000	Gautschi Grundstück/Plan
		Seite_1:	357
		Seite_2:	358
Einhin, nidsich Westen:	Aushin, obsich Osten	Band:	3
Daniel Haberstich	Bernhard Lüscher, Gemeinderat OE	Signatur	C 321 069

Zangacker

1819

8,6 MannAr

Fertigung:	<input type="text" value="13166"/>	<input type="text" value="12123"/>	<input type="text" value="12123"/>	<input type="text" value="Grundstück 1805"/>
Jahrgang:	<input type="text" value="1819"/>	Seite: <input type="text" value="186-187"/>	<input type="text" value="Zangacker"/>	
Sitzungsdatum:	<input type="text" value="14.05."/>	Art der Handlung:	<input type="text" value="Kauf-Brief (3)"/>	
Verkäufer:	<input type="text" value="Lüscher, Jakob, Rudis von OE"/>			
Vogt Verkäufers:	<input type="text"/>	Trager	<input type="text" value="0"/>	
Käufer/Besitzer:	<input type="text" value="Lüscher, Rudolf, des Verkäufers Sohn"/>		Weiterverkauf:	<input type="text"/>
			Seite WV:	<input type="text"/>
			Jahr WV:	<input type="text" value="0"/>
Vogt des Käufer	<input type="text"/>			
Ort:	<input type="text" value="Ackerland"/>			
Mannwerk, Juchart:	<input type="text" value="0"/>	Fläche Vierling:	<input type="text" value="1"/>	
MannAr:	<input type="text" value="8,6"/>	Fläche Aren:	<input type="text" value="0"/>	
		Flächen Quadratfuss	<input type="text" value="0"/>	
Einerseits: Norden	Anderseits Süden	Betrag Gulden/Franken	Versicherungsnummer 1899:	
<input type="text" value="Kaspar Lindegger"/>	<input type="text" value="Günstelweg"/>	<input type="text" value="9000 £"/>	<input type="text"/>	
		Seite_1:	<input type="text" value="186"/>	
		Seite_2:	<input type="text" value="187"/>	
Einhin, nidsich Westen:	Aushin, obsich Osten	Band:	<input type="text" value="4"/>	
<input type="text" value="Daniel Haberstich"/>	<input type="text" value="Bernhard Lüscher, Gmdrat"/>	Signatur	<input type="text" value="C 565 006"/>	
Gautschi Grundstück/Plan				

Zangacker

1843

8,6 MannAr

Verfertigung:	10926	10113	10113	Grundstück 1805
Jahrgang:	1843	Seite: 155-156	Zank-Acker	
Sitzungsdatum:	08.02.	Art der Handlung:	Kauf Nr. 2	
Verkäufer:	Wirz, Anna Maria, Witwe des Samuel Lüscher Jakob von OE			
Träger:	Erben: Jakob und Rudolf Lüscher, Jakobs; Verena Lüscher, Jakobs, Rudolf			0
Käufer/Besitzer:	Lüscher, Jakob, Jakobs als 4. Miterb von OE			Weiterverkauf:
				Seite WV:
				Jahr WV:
Ort des Käufer:				
Ort:	'Zaug Acker'			
Mannwerk, Jucharte:	0	Fläche Vierling:	1	
MannAr:	8,6	Fläche Aren:	0	
		Flächen Quadratfuss:	0	
Einerseits: Norden	Anderseits Süden	Betrag Gulden/Franken	Versicherungsnummer 1899:	
Hans Geörg und Jakob Lindegger, Gebrüder, alt Sekelmeisters	Günstelweg	£ 382.5	Gautschi Grundstück/Plan	
Einhin, nidsich Westen:	Aushin, obsich Osten	Seite_1:	155	
Daniel Haberstich, Gürtler	Bezirksrichter Bernhard Lüscher	Seite_2:	156	
		Band:	10	
		Signatur	C 565 011	

Ansatz: 3 von 8 Gefiltert Suchen

Zangacker

1843

8,6 MannAr

1843	Seite:	218-219	Zank-Acker
m: 14.09.	Art der Handlung:	Steigerungskauf Nr. 11	
Lüscher, Jakob, Jakobs von OE			
ers:		Trager	0
er:	Kyburz, Samuel, Zimmermann, Johannsen am Berg		Weiterverkauf:
			Seite WV:
			Jahr WV:
fel	[Empty]		
'Zank-Acker'			
ucharte	0	Fläche Vierling:	1
	8,6	Fläche Aren:	0
		Flächen Quadratfuss	0
Einerseits: Norden	Anderseits Süden	Betrag Gulden/Franken	Versicherungsnummer 1899:
Bergstrasse	Gebrüder Hans Georg und Jakob Lindegger alt Sekelmeisters	Gl 245; £ 367.5	Gautschi Grundstück/Plan
		Seite_1:	218
		Seite_2:	219
Einhin, nidsich Westen:	Aushin, obsich Osten	Band:	10
Daniel Haberstich, Gürtler	Berzirksrichter Bernhard Lüscher	Signatur	C 565 011

Zwischen den Gassen

Ein ganzes Haus samt 3 1/2 Vlg dabei
liegenden Kraut- und Baumgarten im 1.
Tragerbezirk

Liegt zwischem dem ausseren Feld einer-
anderseits dem Kirchenfeld zwischen den
Gassen genannt. stosst obsich an die Strass
nach Muhen nidsich an Rudolf Walter
Vorgesetzter, Hans Walter, Krämer und
Rudolf Walter Heirechen.



Zwischen den Gassen

1795

8,6 MannAr

Vertragshangang:	1795	Seite:	370-371	Zwischen den Gassen	
Vertragsdatum:		Art der Handlung:	Fertigung		
Verkäufer:	Haberstich, Hans, Grichtsäss				
Nachname des Verkäufers:		Träger:	2		
Käufer/Besitzer:	Huggenberger, Samuel, Oberentfelden			Weiterverkauf:	
				Seite WV:	
				Jahr WV:	
Nachname des Käufers:					
Ort:	Zwischen den Gassen, Acker				
Grundstück, Juchart:	0	Fläche Vierling:	1		
Grundstück, MannAr:	8,6	Fläche Aren:	0		
		Flächen Quadratfuss:	0		
Einerseits: Norden		Anderseits Süden		Betrag Gulden/Franken	Versicherungsnummer 1899:
Haberstich, Samuel Haberstich, Jakob		Kyburz, Rudolf, Kaspars		200	Gautschi Grundstück/Plan
Einhin, nidsich Westen:		Aushin, obsich Osten		Seite_1:	370
Huggenberger, Samuel, Oberentfelden		Haberstich, Daniel, Naglers		Seite_2:	371
				Band:	26
				Signatur	A 565 005
Bedingungen:					
sonstiges:	26.01.1795				

Zwischen den Gassen

1794

8,6 MannAr

Jahrgang:	1794	Seite:	270	Zwischen den Gassen
Sitzungsdatum:	03. 10.	Art der Handlung:	Haberstich	
Verkäufer:	Rudolf Haberstich, Rudolf, von Oberentfelden verkauft seinem Bruder			
Vogt Verkäufers:		Trager:	1	
Käufer/Besitzer:	Haberstich, Daniel Nagler		Weiterverkauf:	
		Seite WV:		
		Jahr WV:		
Vogt des Käufers:				
Ort:	Zwischen den Gassen: Baumgarten, Haus und Krautgarten			
Mannwerk, Jucharte:	0	Fläche Vierling:	0	
MannAr:	0	Fläche Aren:	0	
		Flächen Quadratfuss:	0	
Einerseits: Norden	Anderseits Süden	Betrag Gulden/Franken	Versicherungsnummer 1899:	
			Gautschi Grundstück/Plan	
		Seite_1:	270	
		Seite_2:		
Einhin, nidsich Westen:	Aushin, obsich Osten	Band:		
		Signatur	C 321 069	
Bedingungen:	Liegt zwischem dem ausseren Feld einer- anderseits dem Kirchenfeld zwischen den Gassen genannt. stosst obsich an die Strass nach Muhen nidsich an Rudolf Walter Vogesetzter, Hans Walter, Krämer und Rudolf Walter Heirechen. 1270 Gl			
Sonstiges:	Lebt von 1758-1837 ; Bruder Rudolf: Erstes Kind wird 1794 in Gränichen geboren. oo 1789 // Fertig Seite 270			

Zwischen den Gassen

1821

12,9 MannAr

ahrgang:	1821	Seite:	377-379	Zwischen den Gassen			
itzungsdatum:	26.03.	Art der Handlung:	Kaufbeile Steigerung				
erkäufer:	Huggenberger, Samuel, alt Grichtsäss sel. Witwe und Kinder						
ogt Verkäufer:	Häfiger, Bernhard	Trager	0				
äufer/Besitzer:	Lüscher-Hofmann, Barbara OE	Weiterverkauf:					
		Seite WV:					
		Jahr WV:	0				
ogt des Käufer:	Holliger, Johannes						
ort:	Ackerland						
annwerk, Jucharte	0	Fläche Vierling:	1,5				
annAr:	12,9	Fläche Aren:	0				
		Flächen Quadratfuss	0				
Einerseits: Norden	Samuel Häfiger, alt Grichtsäss	Anderseits Süden	Samuel Zahn, Rudis von OE	Betrag Gulden/Franken	390 £	Versicherungsnummer 1899:	
Einhin, nidsich Westen:	Samuel Häfiger, alt Grichtsäss und Lüscher-Hofmann , Barbara OE	Aushin, obsich Osten	Daniel Haberstich, Nagler	Seite_1:	377	Gautschi Grundstück/Plan	
				Seite_2:	379		
				Band:	4		
				Signatur	C 565 006		
edingungen:	Wegrecht über die Aecker gegen des Samuel Huggenberger sel. Witwe, als in der Bevogteten Haus vorweg gegen der Gass hinauf						
onstiges:	Käufer übernimmt den noch haftenden Bodenzins für Martini 1821						